AUTORITA' DI BACINO DEL FIUME PO

PARMA

Piano stralcio per l'Assetto Idrogeologico (PAI)

Interventi sulla rete idrografica e sui versanti

Legge 18 maggio 1989, n. 183, art. 17, comma 6-ter

Tavole di delimitazione delle fasce fluviali

LEGENDA

	limite (*) tra la Fascia A e la Fascia B
	limite (*) tra la Fascia B e la Fascia C
	limite (*) esterno della Fascia C
	limite (*) di progetto tra la Fascia B e la Fascia C

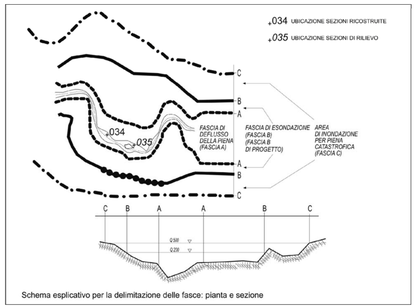

Schema esplicativo per la delimitazione delle fasce: pianta e sezione

Provincia di LECCO

COMUNE DI NIBIONNO

PIANO DI GOVERNO DEL TERRITORIO

PGT 2010

PIANO DELLE REGOLE

Data:	Agg.: Febbraio 2011	Scala: 1:5.000	Elaborato: **PdR 06**

RECEPIMENTO "CARTA DI SINTESI" DELLO STUDIO GEOLOGICO COMUNALE

a seguito controdeduzioni alle osservazioni

Sindaco:
Angelo NEGRI

Segretario: Dott.ssa Raffaella VOLPEZ
Gestione del Territorio: Arch. Elena MOLTENI

Progettista:
Arch. Luigi CONFALONIERI
via Del Mille, 4/e - 23891 BARZANO' (Lc)
tel/fax 039/2310787
E.mail: luigi@arch-confalonieri.191.it

Collaboratori: Geom. Luana GUALIVA
Arch. Marco BRAMATI

Adozione:Delibera di C.C. n°29 del 17/09/2010
Pubblicazione:BURL n°40 del 06/10/2010
Parere di compatibilità con il P.T.C.P. Lecco:Delibera n°27 del 01/02/2011

Parere di compatibilità con il PTR: Delibera n° IX/1272 del 01/02/2011
Parere di compatibilità con il PTC PRVL : Prot. n° 800 del 16/02/2011
Approvazione:

Delimitazione delle fasce fluviali (PAI) estratte dalle Tavole 096030-096040-096070-096080

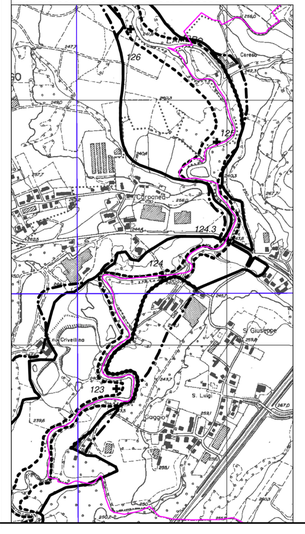

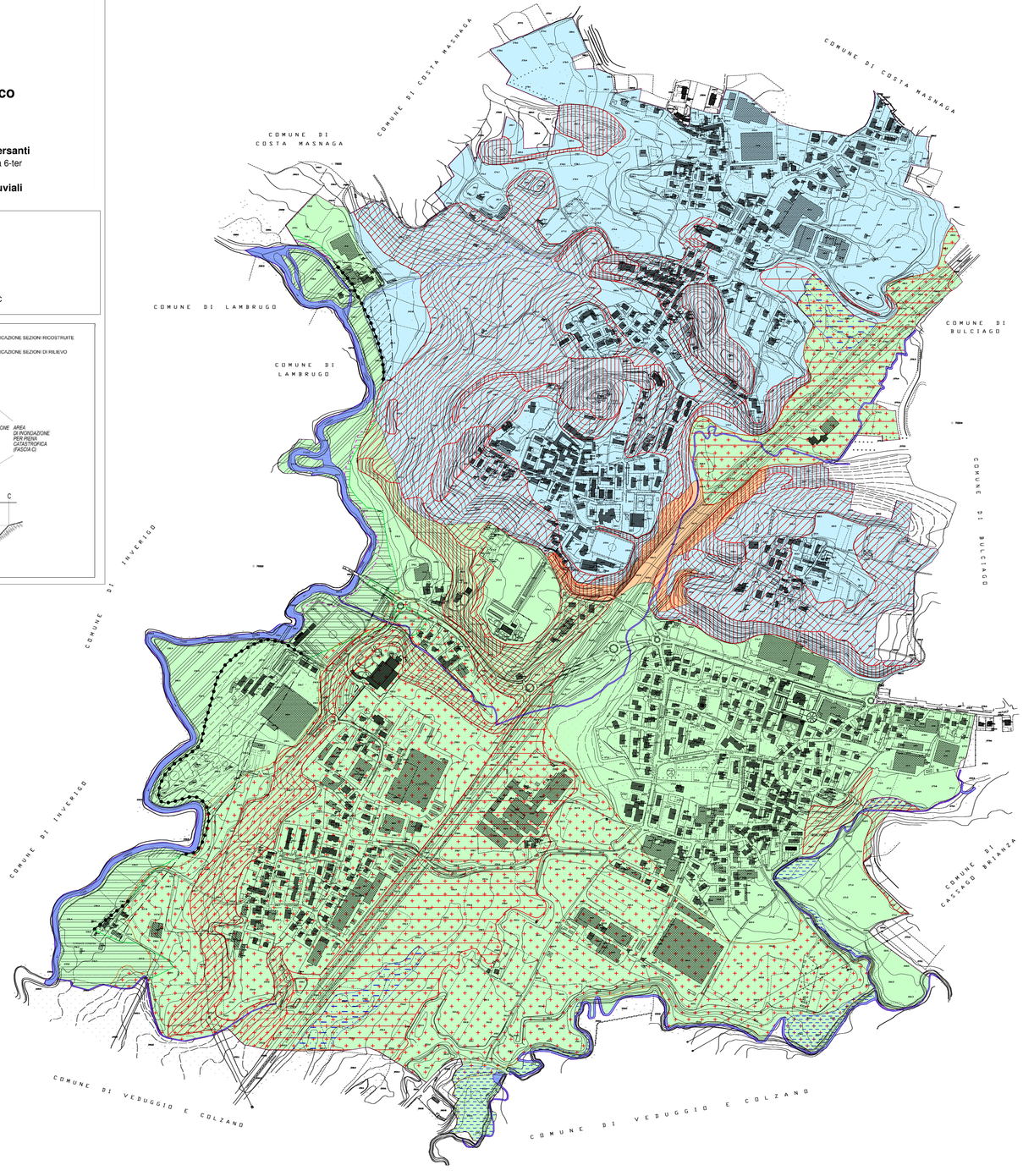

AREE CON CARATTERISTICHE GEOTECNICHE SCADENTI

- Depositi fluvioglaciali poco compatti per almeno 3 metri

AREE VULNERABILI DAL PUNTO DI VISTA IDROGEOLOGICO

- Terreni con permeabilità per fratturazione
- Terreni molto permeabili per porosità
- Terreni con possibilità di falde sospese in presenza di intercalazioni impermeabili (fenomeni locali)
- Aree con possibili ristagni d'acqua
- Aree potenzialmente esondabili

AREE CON PROBLEMATICHE MORFOLOGICHE

- Aree con pendenze superiori a 20° (ed aree intercluse)
- Aree morfologicamente depressse
- Aree con pendenze significative

AREE VULNERABILI DAL PUNTO DI VISTA IDRAULICO

Fasce Fluviali P.A.I.

- Fascia ***A***
- Fascia ***B***
- Fascia ***C***
- Limite di progetto tra fascia ***B*** e fascia *C*

Comune di Nibionno
Provincia di Lecco

Oggetto

DELIBERAZIONE GIUNTA REGIONALE 22 DICEMBRE 2005 - N. 8/1566
Componente geologica, idrogeologica e sismica del Piano di Governo del Territorio, in attuazione dell'art. 57, comma 1, della l.r. 11 marzo 2005, n. 12

Titolo

CARTA DI SINTESI

Modifica a seguito parere Regione Lombardia Prot. Z1.2010.0029134 del 12/11/2010

N

Scala 1:5.000

All. C

Bruzzi & Corno
Studio Geologico Associato

N. 2925 File: .//relazion.01/ T-Sintesi_01.dwg

Data_Plot: 2/24/2011