SISTEMA AMBIENTALE - PARCO REGIONALE

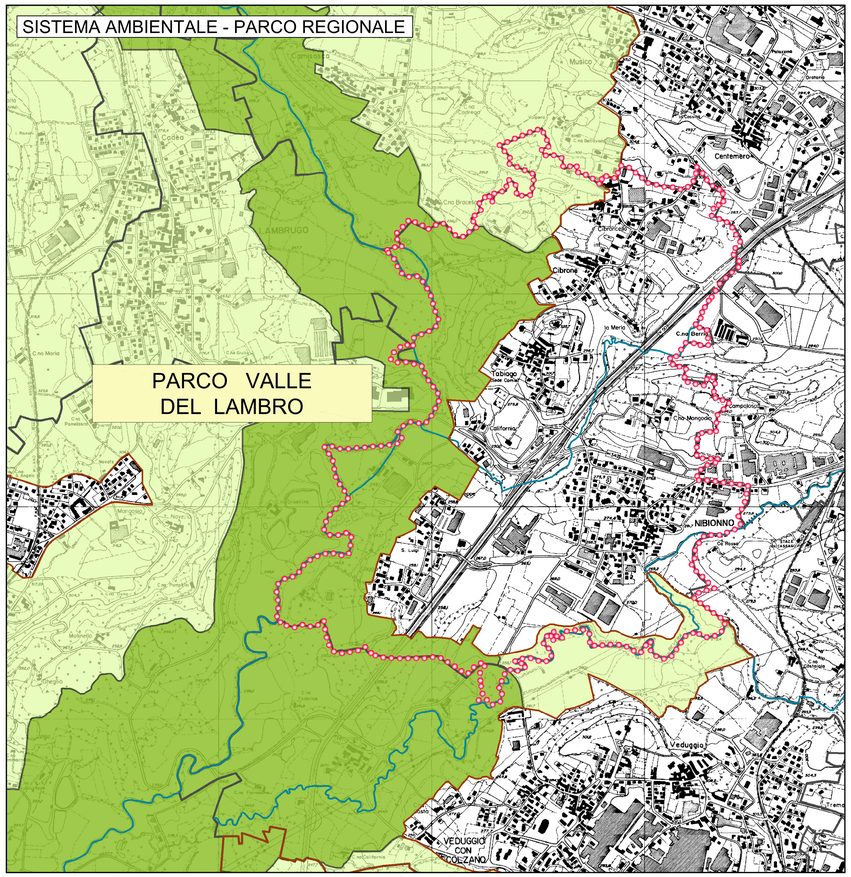

PTCP APPROVATO - SISTEMA RURALE PAESISTICO AMBIENTALE

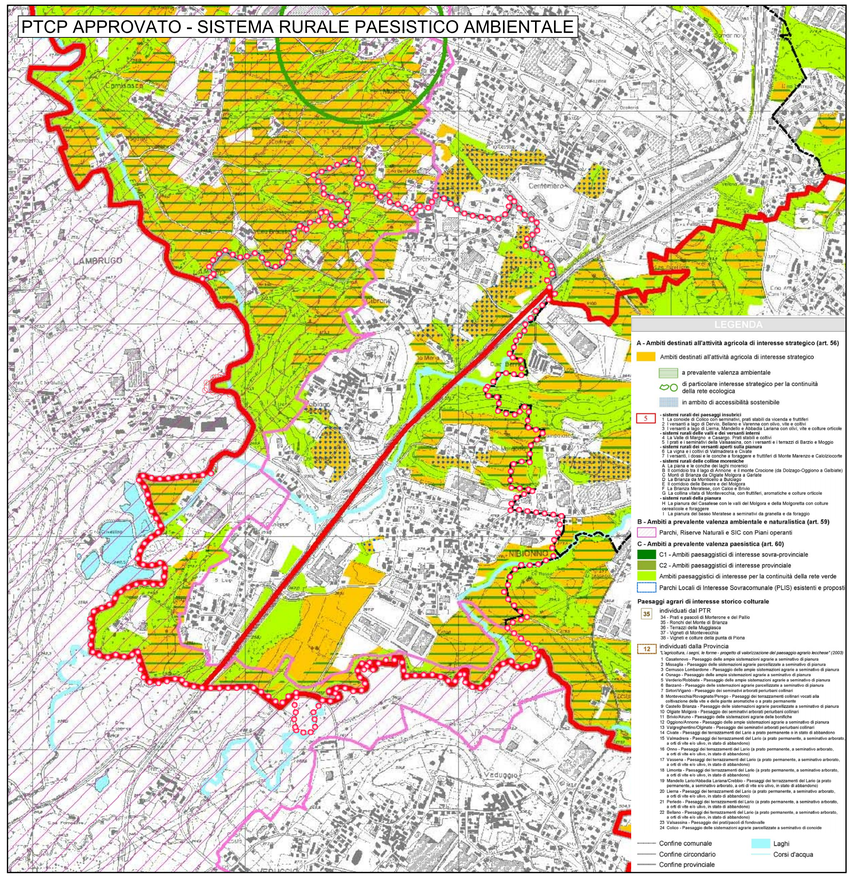

PTCP APPROVATO - RETE ECOLOGICA

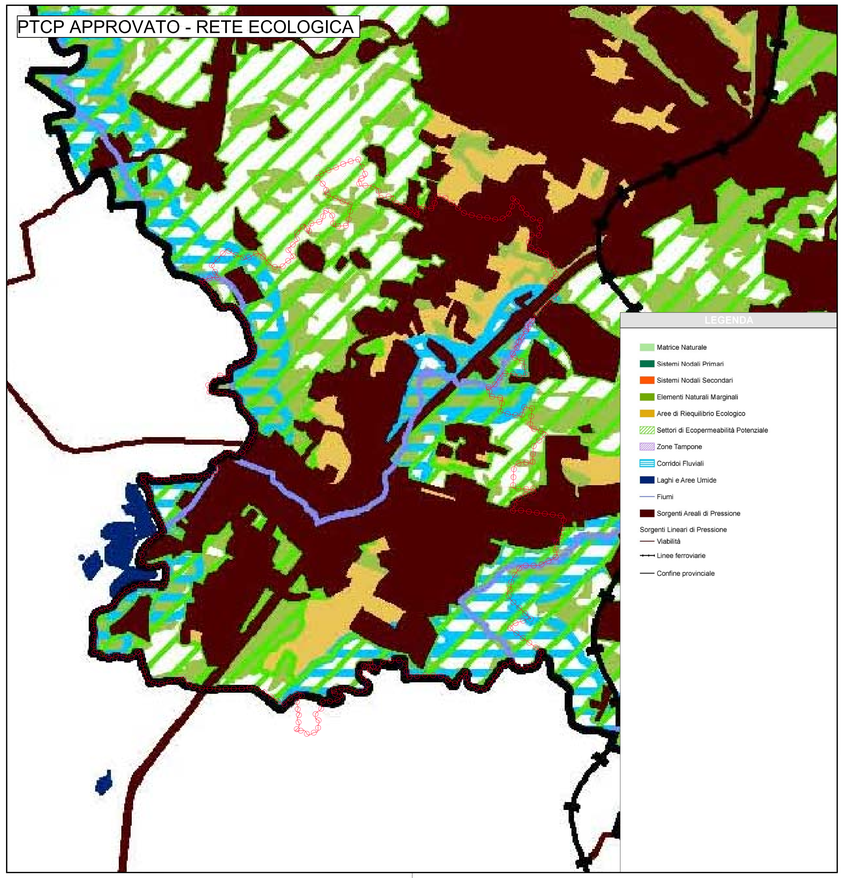

PTCP APPROVATO - SISTEMA AMBIENTALE

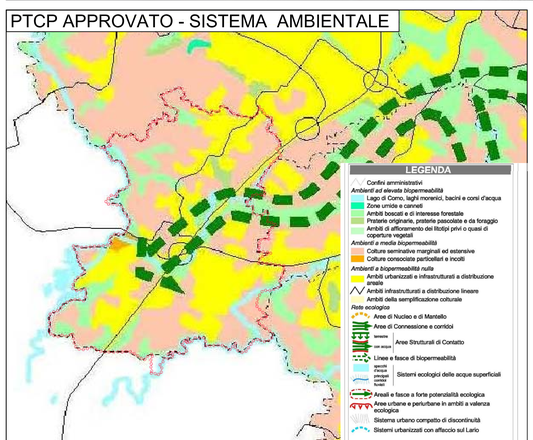

PTCP APPROVATO - SISTEMA AGROFORESTALE

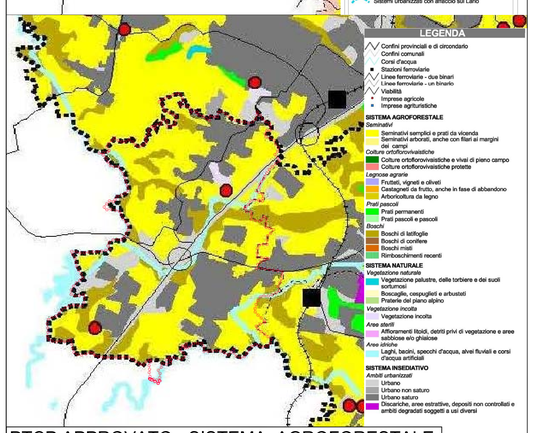

PIANO TERRITORIALE PAESISTICO REGIONALE

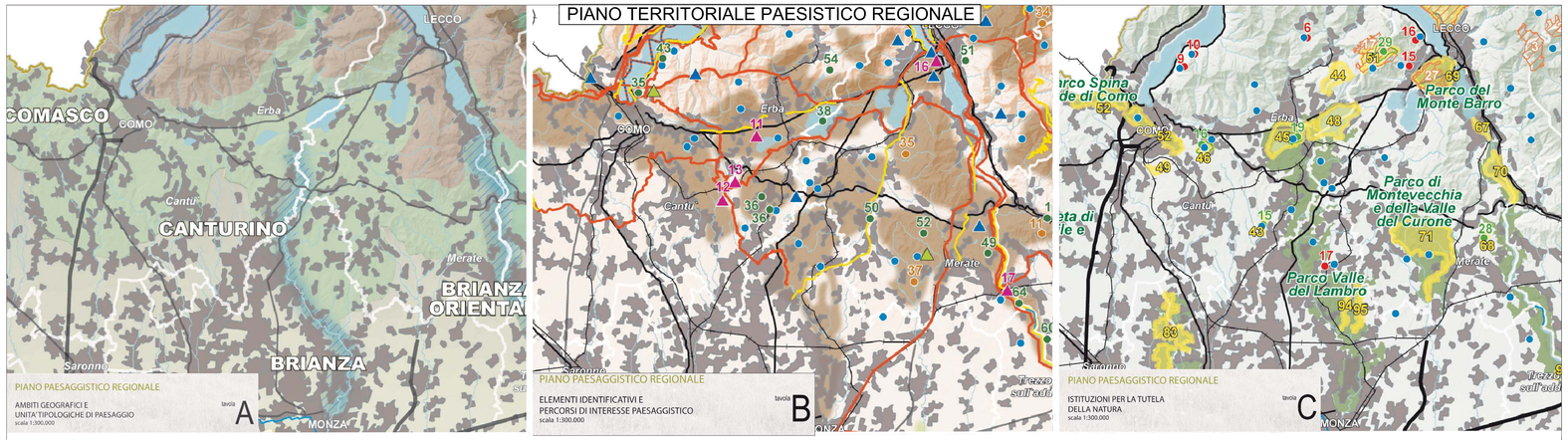

Legenda

- Ambiti geografici
- Autostrade e tangenziali
- Strade statali
- Infrastrutture idrografiche artificiali della pianura
- Confini provinciali
- Confini regionali
- Ambiti urbanizzati
- Laghi

UNITA' TIPOLOGICHE DI PAESAGGIO

Fascia alpina
- Paesaggi delle valli e dei versanti
- Paesaggi delle energie di rilievo

Fascia prealpina
- Paesaggi dei laghi insubrici
- Paesaggi della montagna e delle dorsali
- Paesaggi delle valli prealpine

Fascia collinare
- Paesaggi degli anfiteatri e delle colline moreniche
- Paesaggi delle colline pedemontane e della collina Banina

Fascia alta pianura
- Paesaggi delle valli fluviali escavate
- Paesaggi dei ripiani diluviali e dell'alta pianura asciutta

Fascia bassa pianura
- Paesaggi delle fasce fluviali
- Paesaggi delle colture foraggere
- Paesaggi della pianura cerealicola
- Paesaggi della pianura risicola

Oltrepo pavese
- Paesaggi della fascia pedeappenninica
- Paesaggi della montagna appenninica
- Paesaggi delle valli e dorsali appenniniche

Ambiti geografici dei Paesaggi di Lombardia (Vol. 2)

1. *Valtellina*
2. *Livignasco*
3. *Valchiavenna*
4. *Lario comasco*
5. *Comasco e Canturino*
6. *Lecchese*
7. *Varesotto e Colline del Varesotto e Valle Olona*
8. *Brianza e Brianza orientale*
9. *Valli bergamasche*
10. *Pianura bergamasca*
11. *Val Camonica*
12. *Sebino e Franciacorta*
13. *Valli bresciane*
14. *Bresciano e Colline del Mella*
15. *Riviera gardesana e Morene del Garda*
16. *Mantovano*
17. *Cremonese*
18. *Cremasco*
19. *Lodigiano e Colline di San Colombano*
20. *Milanese*
21. *Pavese*
22. *Lomellina*
23. *Oltrepo' Pavese*

Legenda

- Confini provinciali
- Confini regionali

- Luoghi dell'identità regionale
- Paesaggi agrari tradizionali
- Geositi di rilevanza regionale
- Siti riconosciuti dall'UNESCO quali patrimonio mondiale, culturale e naturale dell'umanità

- Strade panoramiche - [vedi anche Tav. E]
- Linee di navigazione
- Tracciati guida paesaggistici - [vedi anche Tav. E]
- Belvedere - [vedi anche Tav. E]
- Visuali sensibili - [vedi anche Tav. E]
- Punti di osservazione del paesaggio lombardo - [art. 27, comma 4]
- Tracciati stradali di riferimento
- Bacini idrografici interni
- Ferrovie
- Ambiti urbanizzati
- Idrografia superficiale
- Infrastrutture idrografiche artificiali della pianura

AMBITI DI RILEVANZA REGIONALE
- Della montagna
- Dell'Oltrepò
- Della pianura

Legenda

- Confini provinciali
- Confini regionali
- Bacini idrografici interni
- Infrastrutture idrografiche artificiali della pianura
- Idrografia superficiale
- Ferrovie
- Strade statali
- Autostrade e tangenziali
- Ambiti urbanizzati
- Parco nazionale dello Stelvio

- Monumenti naturali
- Riserve naturali
- Geositi di rilevanza regionale
- SIC - Siti di importanza comunitaria
- ZPS - Zone a protezione speciale

PARCHI REGIONALI
- Parchi regionali istituiti con ptcp vigente
- Parchi regionali istituiti senza ptcp vigente

Confine Comunale

Provincia di LECCO
COMUNE DI NIBIONNO

PIANO DI GOVERNO DEL TERRITORIO

PGT 2010

QUADRO CONOSCITIVO

Data:	Agg.:	Scala:	Elaborato:
Aprile 2010	Febbraio 2011	1:10.000	QC 03

QUADRO AMBIENTALE

a seguito controdeduzioni alle osservazioni

Sindaco:
Angelo NEGRI

Segretario: Dott.ssa Raffaella VOLPEZ
Gestione del Territorio: Arch. Elena MOLTENI

Progettista:
Arch. Luigi CONFALONIERI
via Del Mille, 4/a - 23891 BARZANO' (Lc)
tel/fax 0392310787
E.mail: luigi@arch-confalonieri.191.it

Collaboratori: Geom. Luana GUALBVA
Arch. Marco BRAMATI

Adozione:Delibera di C.C. n°29 del 17/09/2010
Pubblicazione:BURL n°40 del 06/10/2010
Parere di compatibilità con il P.T.C.P. Lecco:Delibera n°27 del 01/02/2011

Parere di compatibilità con il PTR: Delibera n° 0/1372 del 01/02/2011
Parere di compatibilità con il PTC PRVL : Prot. n° 800 del 16/02/2011
Approvazione: