COMUNE DI

# NIBIONNO

PROVINCIA DI LECCO

# PIANO DI GOVERNO DEL TERRITORIO
# VARIANTE GENERALE

## Valutazione Ambientale Strategica (V.A.S.)

Allegato al
PIANO DELLE REGOLE - PIANO DEI SERVIZI (seconda parte):
SCHEDE NORMATIVE DI RECUPERO E COMPLETAMENTO -

**Analisi dei sottoservizi esistenti e indicazioni di progetto**
Piano degli interventi - Sostenibilità della V.A.S.

**elaborati P.U.G.S.S. redatti da Arch. Luigi Confalonieri - Barzanò**

| | | | |
|---|---|---|---|
| adozione delibera | C. C. n° | del | .2018 |
| approvazione delibera | C. C. n° | del | .2018 |

| il tecnico | il sindaco | responsabile servizio tecnico<br>autorità proponente/procedente VAS | autorità competente VAS |
|---|---|---|---|
| dott. Arch. Marielena Sgroi | Avv. Usuelli Claudio | Arch. Elena Molteni | Sig. Roberto Gemetto |

supp. autorità comp. VAS
Geom. Tripicchio Fabio

collaboratrice
Silvia Aragona

Tutta la documentazione: parti scritte, fotografie, planimetrie e relative simbologie utilizzate sono coperte da copyright da parte degli autori estensori del progetto.
Il loro utilizzo anche parziale è vietato fatta salva espressa autorizzazione scritta da richiedere agli autori

Dott. Arch. Marielena Sgroi - Lambrugo (CO) - via C. Battisti, 19 - tel 031/3590232 - fax 031/3592139 - Mail: elena@studiosgroi.it

**DOCUMENTO DI PIANO – FRAZIONE DI TABIAGO**

**P.d.C. 1 - P.d.C. 2 - P.d.C. 3 - VIA XXV APRILE (ex P.E.T. 1)**

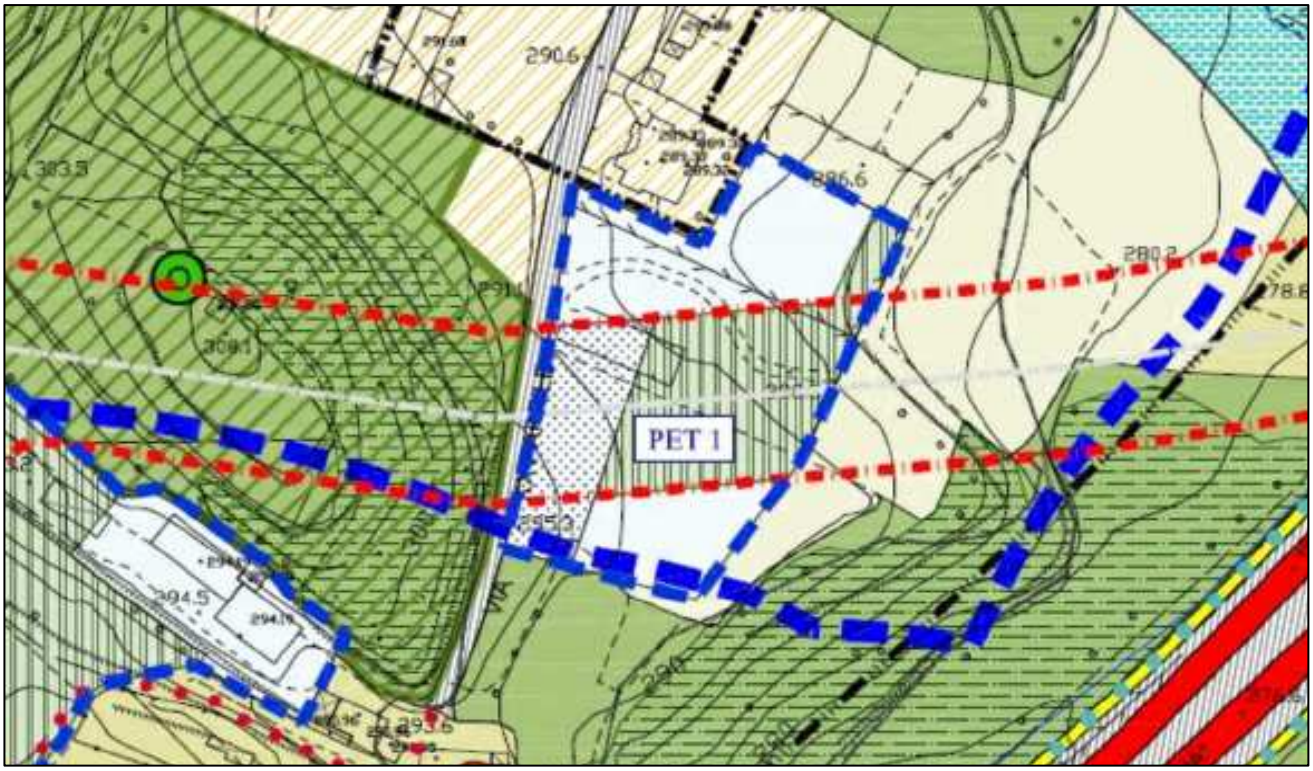


Stralcio tavola 04 Piano delle Regole “Regime dei suoli” – PGT Vigente

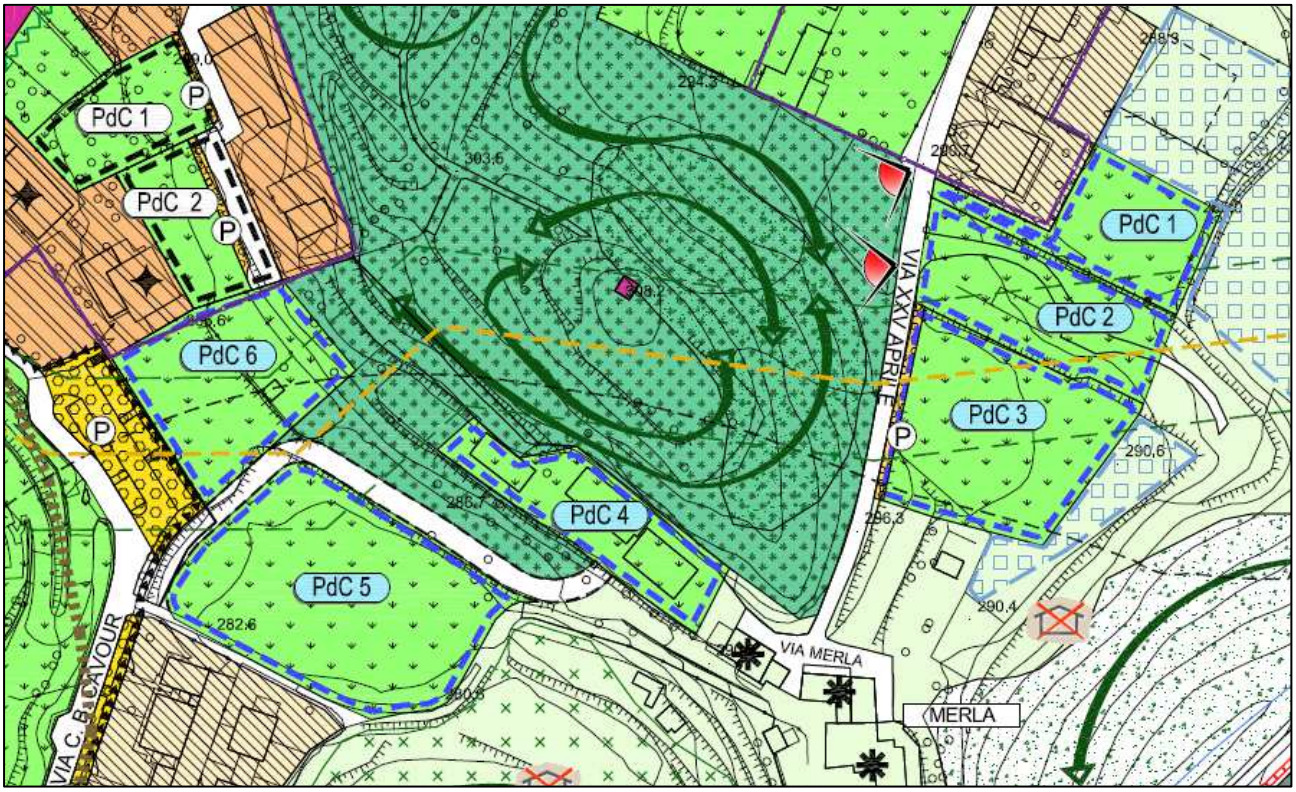


Stralcio tavola 14 Documento di Piano – Piano dei Servizi – Piano delle Regole – PGT proposta di Variante

## P.d.C 1 – Via XXV APRILE (ex P.E.T.1)

| RETI SOTTOSERVIZI - ESISTENTI | |
|---|---|
| **TIPOLOGIA DI RETE** | **NOTE** |
| **Rete acquedotto** | ESISTENTE |
| **Rete fognatura** | NON ESISTENTE |
| **Elettrica** | ESISTENTE |
| **Illuminazione pubblica** | ESISTENTE |
| **Gas metano** | ESISTENTE |
| **Teleriscaldamento** | / |
| **Oleodotto** | / |
| **Telecomunicazioni** | ESISTENTE |

| RETI SOTTOSERVIZI - IN PREVISIONE | |
|---|---|
| **TIPOLOGIA DI RETE** | **NOTE** |
| **Rete acquedotto** | ALLACCIAMENTO |
| **Rete fognatura** | DI PROGETTO |
| **Elettrica** | ALLACCIAMENTO |
| **Illuminazione pubblica** | ALLACCIAMENTO |
| **Gas metano** | ALLACCIAMENTO |
| **Teleriscaldamento** | / |
| **Oleodotto** | / |
| **Telecomunicazioni** | ALLACCIAMENTO |

**Piano degli interventi / Sostenibilità V.A.S**

L'ambito è stato ampliamente valutato rispetto agli impatti sull'ambiente, tenendo in debita considerazione gli interventi che debbono essere realizzati sia di urbanizzazioni che di sottoservizi necessari sia per l'edificazione di nuova formazione che per la messa a sistema con il sistema viario e dei sottoservizi esistenti

Dati dedotti dalle tavole appartenenti allo studio del PUGGS, redatto dall'Arch. Luigi Gonfalonieri, con Consulenza specialistica al progetto dell' Ing. Giorgio Meroni

## P.d.C. 2 – Via XXV APRILE (ex P.E.T.1)

| RETI SOTTOSERVIZI - ESISTENTI | |
|---|---|
| **TIPOLOGIA DI RETE** | **NOTE** |
| **Rete acquedotto** | ESISTENTE |
| **Rete fognatura** | NON ESISTENTE |
| **Elettrica** | ESISTENTE |
| **Illuminazione pubblica** | ESISTENTE |
| **Gas metano** | ESISTENTE |
| **Teleriscaldamento** | / |
| **Oleodotto** | / |
| **Telecomunicazioni** | ESISTENTE |

| RETI SOTTOSERVIZI - IN PREVISIONE | |
|---|---|
| **TIPOLOGIA DI RETE** | **NOTE** |
| **Rete acquedotto** | ALLACCIAMENTO |
| **Rete fognatura** | DI PROGETTO |
| **Elettrica** | ALLACCIAMENTO |
| **Illuminazione pubblica** | ALLACCIAMENTO |
| **Gas metano** | ALLACCIAMENTO |
| **Teleriscaldamento** | / |
| **Oleodotto** | / |
| **Telecomunicazioni** | ALLACCIAMENTO |

**Piano degli interventi / Sostenibilità V.A.S**

L'ambito è stato ampliamente valutato rispetto agli impatti sull'ambiente, tenendo in debita considerazione gli interventi che debbono essere realizzati sia di urbanizzazioni che di sottoservizi necessari sia per l'edificazione di nuova formazione che per la messa a sistema con il sistema viario e dei sottoservizi esistenti.

Dati dedotti dalle tavole appartenenti allo studio del PUGGS, redatto dall'Arch. Luigi Gonfalonieri, con Consulenza specialistica al progetto dell' Ing. Giorgio Meroni

## P.d.C. 3 – Via XXV APRILE (ex P.E.T.1)

| RETI SOTTOSERVIZI - ESISTENTI | |
|---|---|
| **TIPOLOGIA DI RETE** | **NOTE** |
| **Rete acquedotto** | ESISTENTE |
| **Rete fognatura** | NON ESISTENTE |
| **Elettrica** | ESISTENTE |
| **Illuminazione pubblica** | ESISTENTE |
| **Gas metano** | ESISTENTE |
| **Teleriscaldamento** | / |
| **Oleodotto** | / |
| **Telecomunicazioni** | ESISTENTE |

| RETI SOTTOSERVIZI - IN PREVISIONE | |
|---|---|
| **TIPOLOGIA DI RETE** | **NOTE** |
| **Rete acquedotto** | ALLACCIAMENTO |
| **Rete fognatura** | DI PROGETTO |
| **Elettrica** | ALLACCIAMENTO |
| **Illuminazione pubblica** | ALLACCIAMENTO |
| **Gas metano** | ALLACCIAMENTO |
| **Teleriscaldamento** | / |
| **Oleodotto** | / |
| **Telecomunicazioni** | ALLACCIAMENTO |

**Piano degli interventi / Sostenibilità V.A.S**

L'ambito è stato ampliamente valutato rispetto agli impatti sull'ambiente, tenendo in debita considerazione gli interventi che debbono essere realizzati sia di urbanizzazioni che di sottoservizi necessari sia per l'edificazione di nuova formazione che per la messa a sistema con il sistema viario e dei sottoservizi esistenti.

Dati dedotti dalle tavole appartenenti allo studio del PUGGS, redatto dall'Arch. Luigi Gonfalonieri, con Consulenza specialistica al progetto dell' Ing. Giorgio Meroni

**DOCUMENTO DI PIANO – FRAZIONE DI TABIAGO**

**P.d.C. 4 - P.d.C. 5 - P.d.C. 6 - VIA CAVOUR (ex P.E.T. 2)**

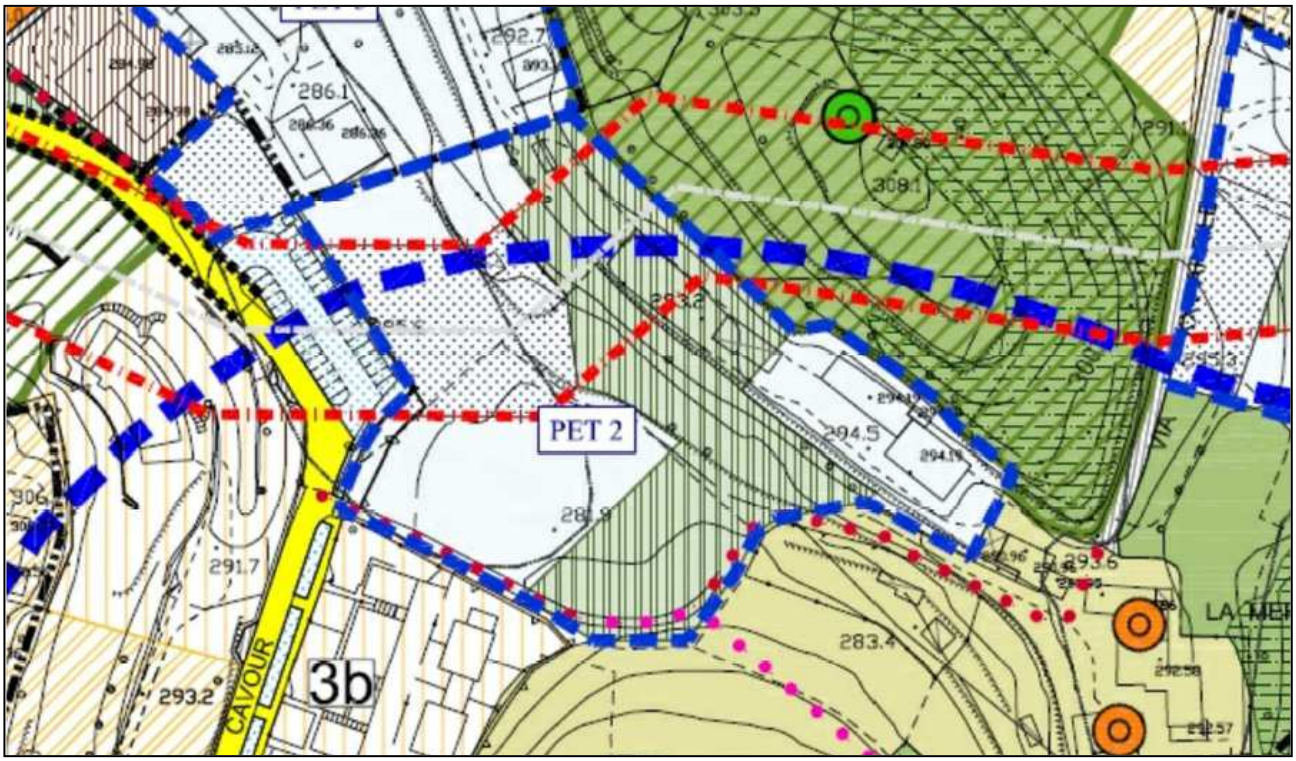


Stralcio tavola 04 Piano delle Regole “Regime dei suoli” – PGT Vigente

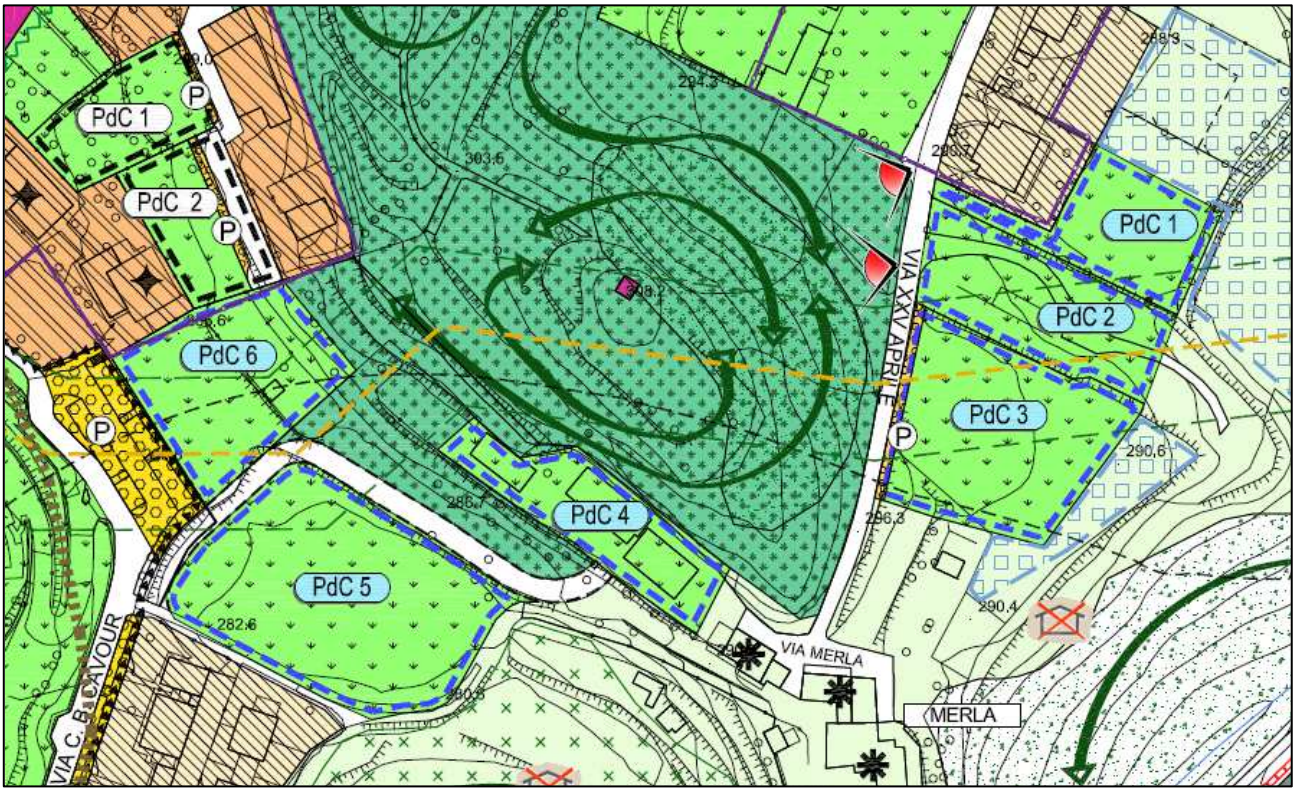


Stralcio tavola 14 Documento di Piano – Piano dei Servizi – Piano delle Regole – PGT proposta di Variante

## P.d.C. 4 – VIA CAVOUR (ex P.E.T. 2)

| RETI SOTTOSERVIZI - ESISTENTI | |
|---|---|
| **TIPOLOGIA DI RETE** | **NOTE** |
| **Rete acquedotto** | NON ESISTENTE |
| **Rete fognatura** | NON ESISTENTE |
| **Elettrica** | NON ESISTENTE |
| **Illuminazione pubblica** | NON ESISTENTE |
| **Gas metano** | NON ESISTENTE |
| **Teleriscaldamento** | / |
| **Oleodotto** | / |
| **Telecomunicazioni** | NON ESISTENTE |

| RETI SOTTOSERVIZI - IN PREVISIONE | |
|---|---|
| **TIPOLOGIA DI RETE** | **NOTE** |
| **Rete acquedotto** | DI PROGETTO |
| **Rete fognatura** | DI PROGETTO |
| **Elettrica** | DI PROGETTO |
| **Illuminazione pubblica** | DI PROGETTO |
| **Gas metano** | DI PROGETTO |
| **Teleriscaldamento** | / |
| **Oleodotto** | / |
| **Telecomunicazioni** | DI PROGETTO |

**Piano degli interventi / Sostenibilità V.A.S**

L'ambito è stato ampliamente valutato rispetto agli impatti sull'ambiente, tenendo in debita considerazione gli interventi che debbono essere realizzati sia di urbanizzazioni che di sottoservizi necessari sia per l'edificazione di nuova formazione che per la messa a sistema con il sistema viario e dei sottoservizi esistenti.

Dati dedotti dalle tavole appartenenti allo studio del PUGGS, redatto dall'Arch. Luigi Gonfalonieri, con Consulenza specialistica al progetto dell' Ing. Giorgio Meroni

## P.d.C. 5 – VIA CAVOUR (ex P.E.T. 2)

| RETI SOTTOSERVIZI - ESISTENTI | |
|---|---|
| **TIPOLOGIA DI RETE** | **NOTE** |
| **Rete acquedotto** | NON ESISTENTE |
| **Rete fognatura** | NON ESISTENTE |
| **Elettrica** | NON ESISTENTE |
| **Illuminazione pubblica** | NON ESISTENTE |
| **Gas metano** | NON ESISTENTE |
| **Teleriscaldamento** | / |
| **Oleodotto** | / |
| **Telecomunicazioni** | NON ESISTENTE |

| RETI SOTTOSERVIZI - IN PREVISIONE | |
|---|---|
| **TIPOLOGIA DI RETE** | **NOTE** |
| **Rete acquedotto** | DI PROGETTO |
| **Rete fognatura** | DI PROGETTO |
| **Elettrica** | DI PROGETTO |
| **Illuminazione pubblica** | DI PROGETTO |
| **Gas metano** | DI PROGETTO |
| **Teleriscaldamento** | / |
| **Oleodotto** | / |
| **Telecomunicazioni** | DI PROGETTO |

**Piano degli interventi / Sostenibilità V.A.S**

L'ambito è stato ampliamente valutato rispetto agli impatti sull'ambiente, tenendo in debita considerazione gli interventi che debbono essere realizzati sia di urbanizzazioni che di sottoservizi necessari sia per l'edificazione di nuova formazione che per la messa a sistema con il sistema viario e dei sottoservizi esistenti.

Dati dedotti dalle tavole appartenenti allo studio del PUGGS, redatto dall'Arch. Luigi Gonfalonieri, con Consulenza specialistica al progetto dell' Ing. Giorgio Meroni

## P.d.C. 6 – VIA CAVOUR (ex P.E.T. 2)

| RETI SOTTOSERVIZI - ESISTENTI | |
|---|---|
| **TIPOLOGIA DI RETE** | **NOTE** |
| **Rete acquedotto** | NON ESISTENTE |
| **Rete fognatura** | NON ESISTENTE |
| **Elettrica** | NON ESISTENTE |
| **Illuminazione pubblica** | NON ESISTENTE |
| **Gas metano** | NON ESISTENTE |
| **Teleriscaldamento** | / |
| **Oleodotto** | / |
| **Telecomunicazioni** | NON ESISTENTE |

| RETI SOTTOSERVIZI - IN PREVISIONE | |
|---|---|
| **TIPOLOGIA DI RETE** | **NOTE** |
| **Rete acquedotto** | DI PROGETTO |
| **Rete fognatura** | DI PROGETTO |
| **Elettrica** | DI PROGETTO |
| **Illuminazione pubblica** | DI PROGETTO |
| **Gas metano** | DI PROGETTO |
| **Teleriscaldamento** | / |
| **Oleodotto** | / |
| **Telecomunicazioni** | DI PROGETTO |

**Piano degli interventi / Sostenibilità V.A.S**

L'ambito è stato ampliamente valutato rispetto agli impatti sull'ambiente, tenendo in debita considerazione gli interventi che debbono essere realizzati sia di urbanizzazioni che di sottoservizi necessari sia per l'edificazione di nuova formazione che per la messa a sistema con il sistema viario e dei sottoservizi esistenti.

Dati dedotti dalle tavole appartenenti allo studio del PUGGS, redatto dall'Arch. Luigi Gonfalonieri, con Consulenza specialistica al progetto dell' Ing. Giorgio Meroni

**DOCUMENTO DI PIANO**

**P.d.C. 7 - P.d.C. 8 – VIA L. MANARA (ex P.E.T. 10)**

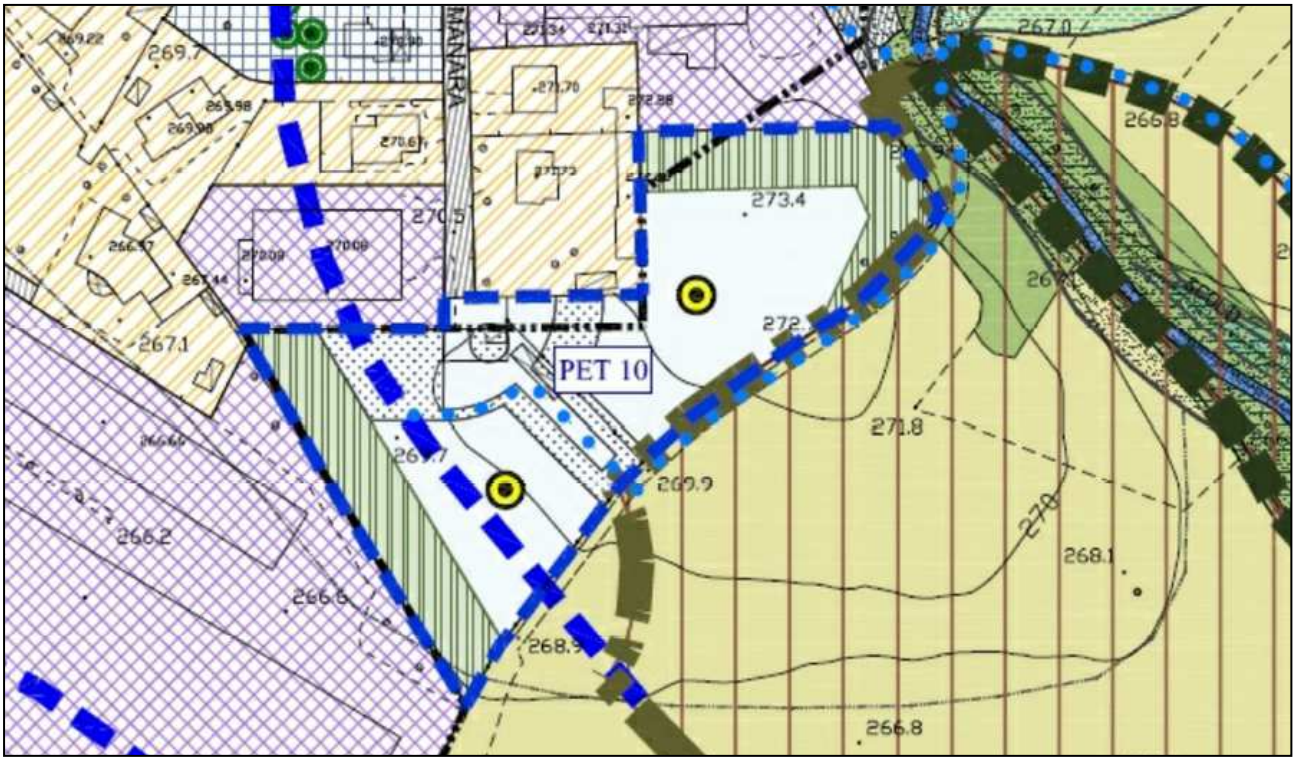


Stralcio tavola 04 Piano delle Regole “Regime dei suoli” – PGT Vigente

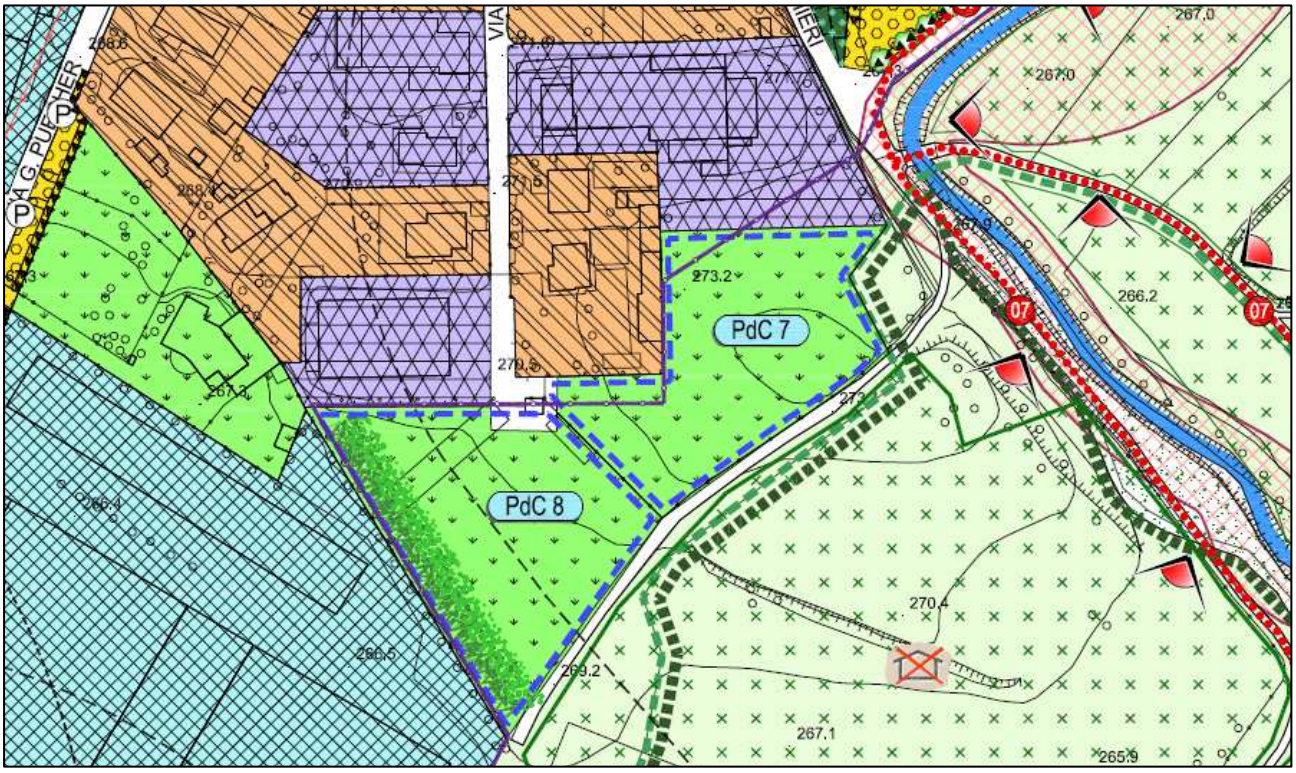


Stralcio tavola 14 Documento di Piano – Piano dei Servizi – Piano delle Regole – PGT proposta di Variante

## P.d.C. 7 – VIA L. MANARA (ex P.E.T. 10)

| RETI SOTTOSERVIZI - ESISTENTI | |
|---|---|
| **TIPOLOGIA DI RETE** | **NOTE** |
| **Rete acquedotto** | NON ESISTENTE |
| **Rete fognatura** | NON ESISTENTE |
| **Elettrica** | NON ESISTENTE |
| **Illuminazione pubblica** | NON ESISTENTE |
| **Gas metano** | ESISTENTE |
| **Teleriscaldamento** | / |
| **Oleodotto** | / |
| **Telecomunicazioni** | NON ESISTENTE |

| RETI SOTTOSERVIZI - IN PREVISIONE | |
|---|---|
| **TIPOLOGIA DI RETE** | **NOTE** |
| **Rete acquedotto** | DI PROGETTO |
| **Rete fognatura** | DI PROGETTO |
| **Elettrica** | DI PROGETTO |
| **Illuminazione pubblica** | DI PROGETTO |
| **Gas metano** | ALLACCIAMENTO |
| **Teleriscaldamento** | / |
| **Oleodotto** | / |
| **Telecomunicazioni** | DI PROGETTO |

**Piano degli interventi / Sostenibilità V.A.S**

L'ambito è stato ampliamente valutato rispetto agli impatti sull'ambiente, tenendo in debita considerazione gli interventi che debbono essere realizzati sia di urbanizzazioni che di sottoservizi necessari sia per l'edificazione di nuova formazione che per la messa a sistema con il sistema viario e dei sottoservizi esistenti.

Dati dedotti dalle tavole appartenenti allo studio del PUGGS, redatto dall'Arch. Luigi Gonfalonieri, con Consulenza specialistica al progetto dell' Ing. Giorgio Meroni

## P.d.C. 8 – VIA L. MANARA (ex P.E.T. 10)

| RETI SOTTOSERVIZI - ESISTENTI | |
|---|---|
| **TIPOLOGIA DI RETE** | **NOTE** |
| **Rete acquedotto** | NON ESISTENTE |
| **Rete fognatura** | NON ESISTENTE |
| **Elettrica** | NON ESISTENTE |
| **Illuminazione pubblica** | NON ESISTENTE |
| **Gas metano** | ESISTENTE |
| **Teleriscaldamento** | / |
| **Oleodotto** | / |
| **Telecomunicazioni** | NON ESISTENTE |

| RETI SOTTOSERVIZI - IN PREVISIONE | |
|---|---|
| **TIPOLOGIA DI RETE** | **NOTE** |
| **Rete acquedotto** | DI PROGETTO |
| **Rete fognatura** | DI PROGETTO |
| **Elettrica** | DI PROGETTO |
| **Illuminazione pubblica** | DI PROGETTO |
| **Gas metano** | ALLACCIAMENTO |
| **Teleriscaldamento** | / |
| **Oleodotto** | / |
| **Telecomunicazioni** | DI PROGETTO |

**Piano degli interventi / Sostenibilità V.A.S**

L'ambito è stato ampliamente valutato rispetto agli impatti sull'ambiente, tenendo in debita considerazione gli interventi che debbono essere realizzati sia di urbanizzazioni che di sottoservizi necessari sia per l'edificazione di nuova formazione che per la messa a sistema con il sistema viario e dei sottoservizi esistenti.

Dati dedotti dalle tavole appartenenti allo studio del PUGGS, redatto dall'Arch. Luigi Gonfalonieri, con Consulenza specialistica al progetto dell' Ing. Giorgio Meroni

**PIANO DELLE REGOLE - CIBRONE**

**P.d.C. 1 - P.d.C 2 – VIA A. CONTI ( ex PET. 3)**

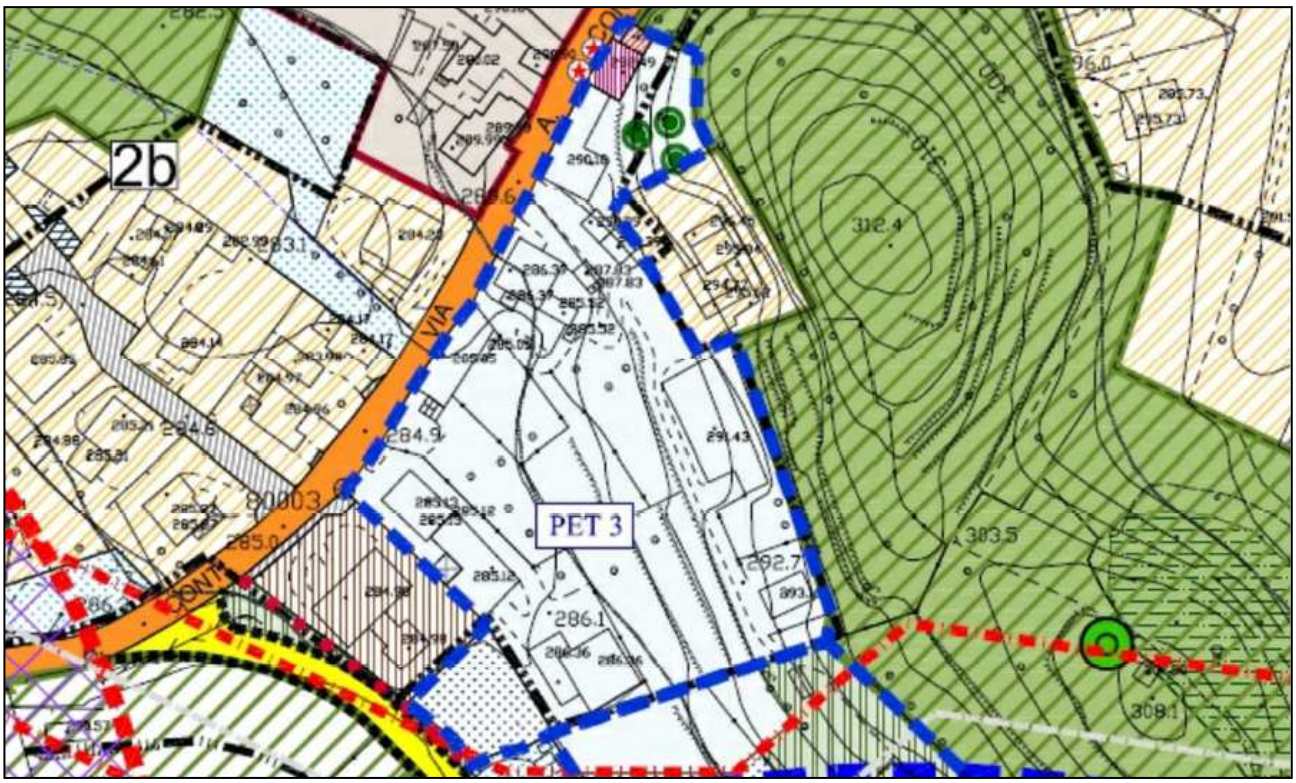


Stralcio tavola 04 Piano delle Regole “Regime dei suoli” – PGT Vigente

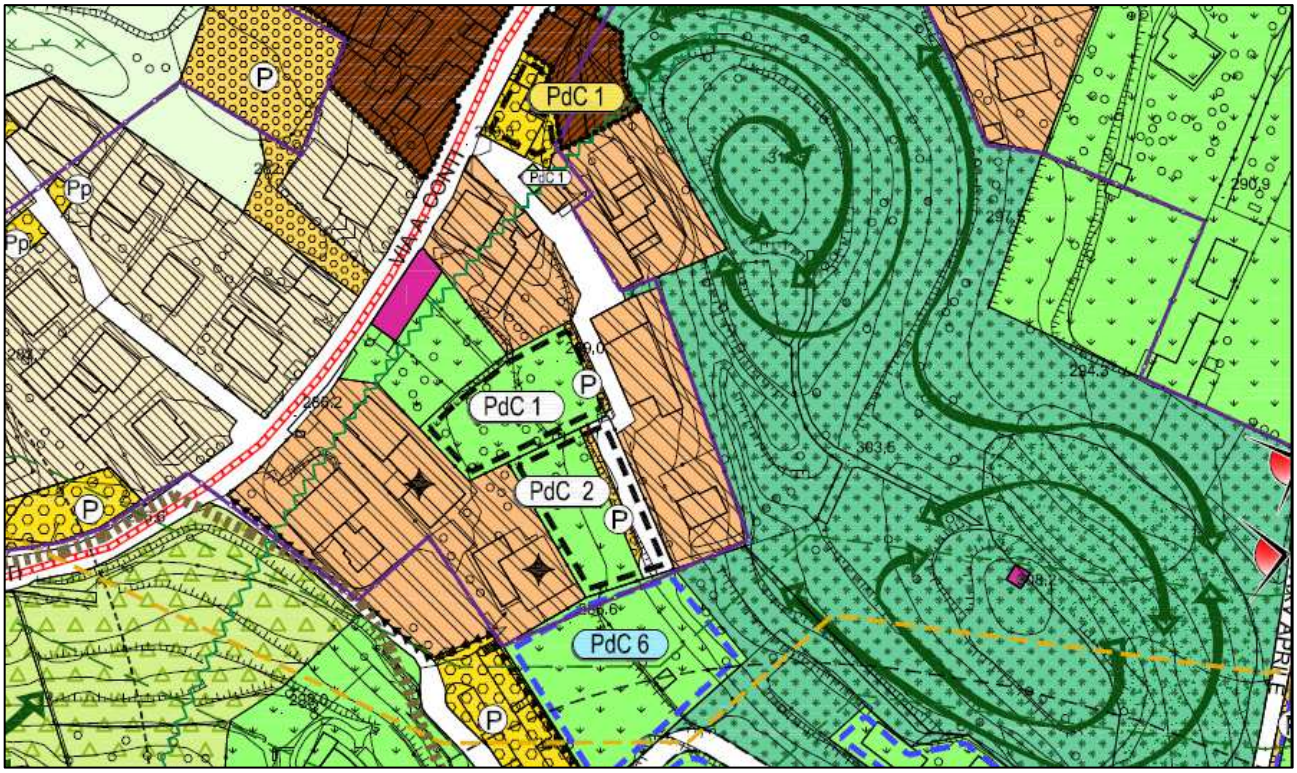


Stralcio tavola 14 Documento di Piano – Piano dei Servizi – Piano delle Regole – PGT proposta di Variante

## P.d.C. 1 – VIA A. CONTI (ex P.E.T. 3)

| RETI SOTTOSERVIZI - ESISTENTI | |
|---|---|
| **TIPOLOGIA DI RETE** | **NOTE** |
| **Rete acquedotto** | NON ESISTENTE |
| **Rete fognatura** | NON ESISTENTE |
| **Elettrica** | ESISTENTE |
| **Illuminazione pubblica** | NON ESISTENTE |
| **Gas metano** | ESISTENTE |
| **Teleriscaldamento** | / |
| **Oleodotto** | / |
| **Telecomunicazioni** | NON ESISTENTE |

| RETI SOTTOSERVIZI - IN PREVISIONE | |
|---|---|
| **TIPOLOGIA DI RETE** | **NOTE** |
| **Rete acquedotto** | DI PROGETTO |
| **Rete fognatura** | DI PROGETTO |
| **Elettrica** | ALLACCIAMENTO |
| **Illuminazione pubblica** | DI PROGETTO |
| **Gas metano** | ALLACCIAMENTO |
| **Teleriscaldamento** | / |
| **Oleodotto** | / |
| **Telecomunicazioni** | DI PROGETTO |

**Piano degli interventi / Sostenibilità V.A.S**

L'ambito è stato ampliamente valutato rispetto agli impatti sull'ambiente, tenendo in debita considerazione gli interventi che debbono essere realizzati sia di urbanizzazioni che di sottoservizi necessari sia per l'edificazione di nuova formazione che per la messa a sistema con il sistema viario e dei sottoservizi esistenti.

Dati dedotti dalle tavole appartenenti allo studio del PUGGS, redatto dall'Arch. Luigi Gonfalonieri, con Consulenza specialistica al progetto dell' Ing. Giorgio Meroni

## P.d.C. 2 –VIA A. CONTI (ex P.E.T. 3)

| RETI SOTTOSERVIZI - ESISTENTI | |
|---|---|
| **TIPOLOGIA DI RETE** | **NOTE** |
| **Rete acquedotto** | NON ESISTENTE |
| **Rete fognatura** | NON ESISTENTE |
| **Elettrica** | ESISTENTE |
| **Illuminazione pubblica** | NON ESISTENTE |
| **Gas metano** | ESISTENTE |
| **Teleriscaldamento** | / |
| **Oleodotto** | / |
| **Telecomunicazioni** | NON ESISTENTE |

| RETI SOTTOSERVIZI - IN PREVISIONE | |
|---|---|
| **TIPOLOGIA DI RETE** | **NOTE** |
| **Rete acquedotto** | DI PROGETTO |
| **Rete fognatura** | DI PROGETTO |
| **Elettrica** | ALLACCIAMENTO |
| **Illuminazione pubblica** | DI PROGETTO |
| **Gas metano** | ALLACCIAMENTO |
| **Teleriscaldamento** | / |
| **Oleodotto** | / |
| **Telecomunicazioni** | DI PROGETTO |

**Piano degli interventi / Sostenibilità V.A.S**

L’ambito è stato ampliamente valutato rispetto agli impatti sull’ambiente, tenendo in debita considerazione gli interventi che debbono essere realizzati sia di urbanizzazioni che di sottoservizi necessari sia per l’edificazione di nuova formazione che per la messa a sistema con il sistema viario e dei sottoservizi esistenti.

Dati dedotti dalle tavole appartenenti allo studio del PUGGS, redatto dall’Arch. Luigi Gonfalonieri, con Consulenza specialistica al progetto dell’ Ing. Giorgio Meroni

**PIANO DELLE REGOLE - TABIAGO**

**P.D.C. 3 – VIA SS. SIMONE E GIUDA ( EX PET. 4)**

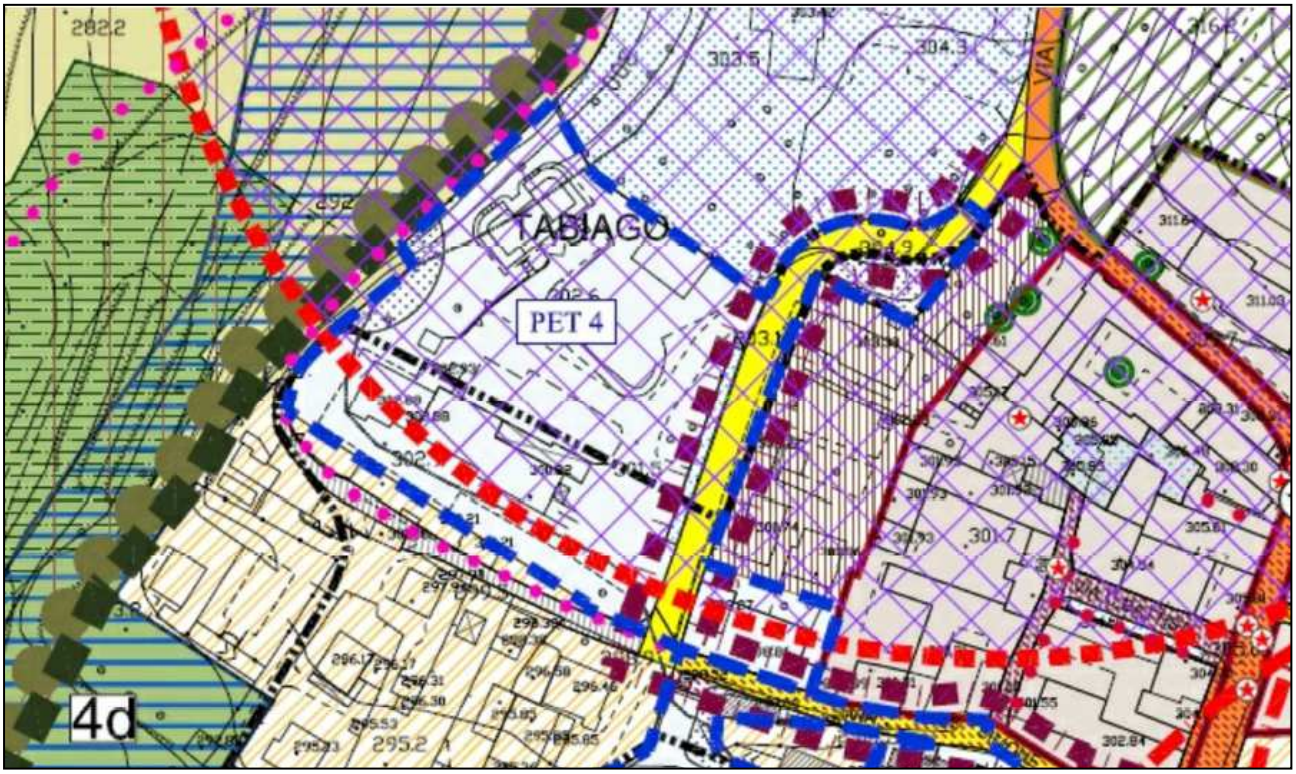


Stralcio tavola 04 Piano delle Regole “Regime dei suoli” – PGT Vigente

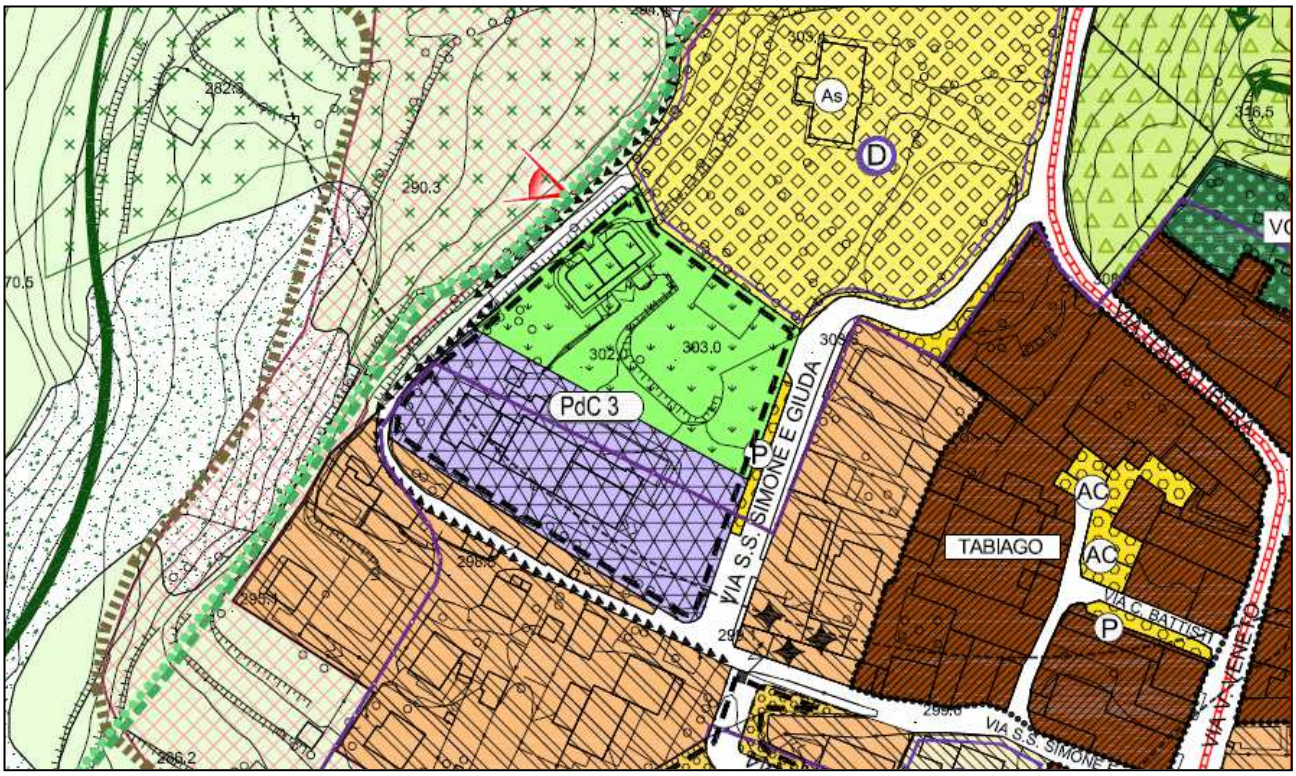


Stralcio tavola 14 Documento di Piano – Piano dei Servizi – Piano delle Regole – PGT proposta di Variante

## P.d.C. 3 – VIA SS. SIMONE E GIUDA (ex P.E.T. 4)

| RETI SOTTOSERVIZI - ESISTENTI | |
|---|---|
| **TIPOLOGIA DI RETE** | **NOTE** |
| **Rete acquedotto** | ESISTENTE |
| **Rete fognatura** | ESISTENTE |
| **Elettrica** | ESISTENTE |
| **Illuminazione pubblica** | ESISTENTE |
| **Gas metano** | ESISTENTE |
| **Teleriscaldamento** | / |
| **Oleodotto** | / |
| **Telecomunicazioni** | ESISTENTE |

| RETI SOTTOSERVIZI - IN PREVISIONE | |
|---|---|
| **TIPOLOGIA DI RETE** | **NOTE** |
| **Rete acquedotto** | ALLACCIAMENTO |
| **Rete fognatura** | ALLACCIAMENTO |
| **Elettrica** | ALLACCIAMENTO |
| **Illuminazione pubblica** | ALLACCIAMENTO |
| **Gas metano** | ALLACCIAMENTO |
| **Teleriscaldamento** | / |
| **Oleodotto** | / |
| **Telecomunicazioni** | ALLACCIAMENTO |

**Piano degli interventi / Sostenibilità V.A.S**

L'ambito è stato ampliamente valutato rispetto agli impatti sull'ambiente, tenendo in debita considerazione gli interventi che debbono essere realizzati sia di urbanizzazioni che di sottoservizi necessari sia per l'edificazione di nuova formazione che per la messa a sistema con il sistema viario e dei sottoservizi esistenti.

Dati dedotti dalle tavole appartenenti allo studio del PUGGS, redatto dall'Arch. Luigi Gonfalonieri, con Consulenza specialistica al progetto dell' Ing. Giorgio Meroni

**PIANO DELLE REGOLE**

**P.d.C. 4 a - P.d.C. 4b – VIA SS. SIMONE E GIUDA (ex PET 5- PII DECADUTO )**

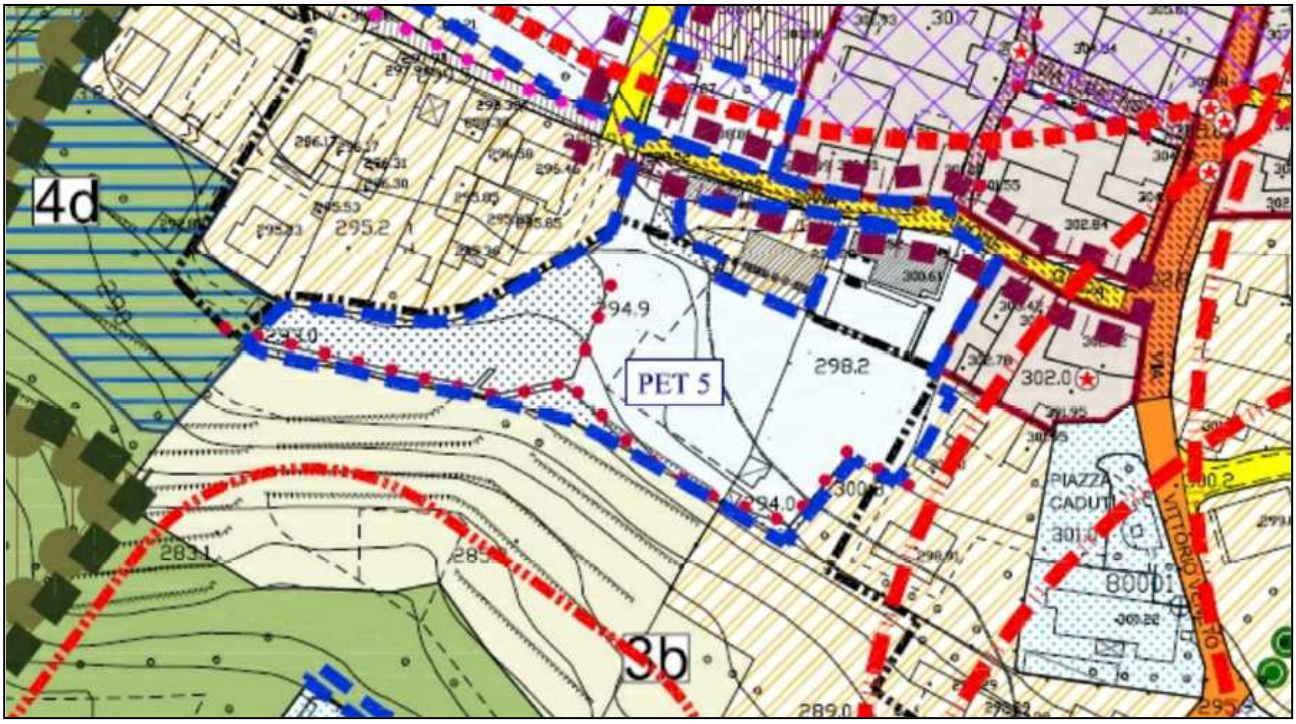


Stralcio tavola 04 Piano delle Regole “Regime dei suoli” – PGT Vigente

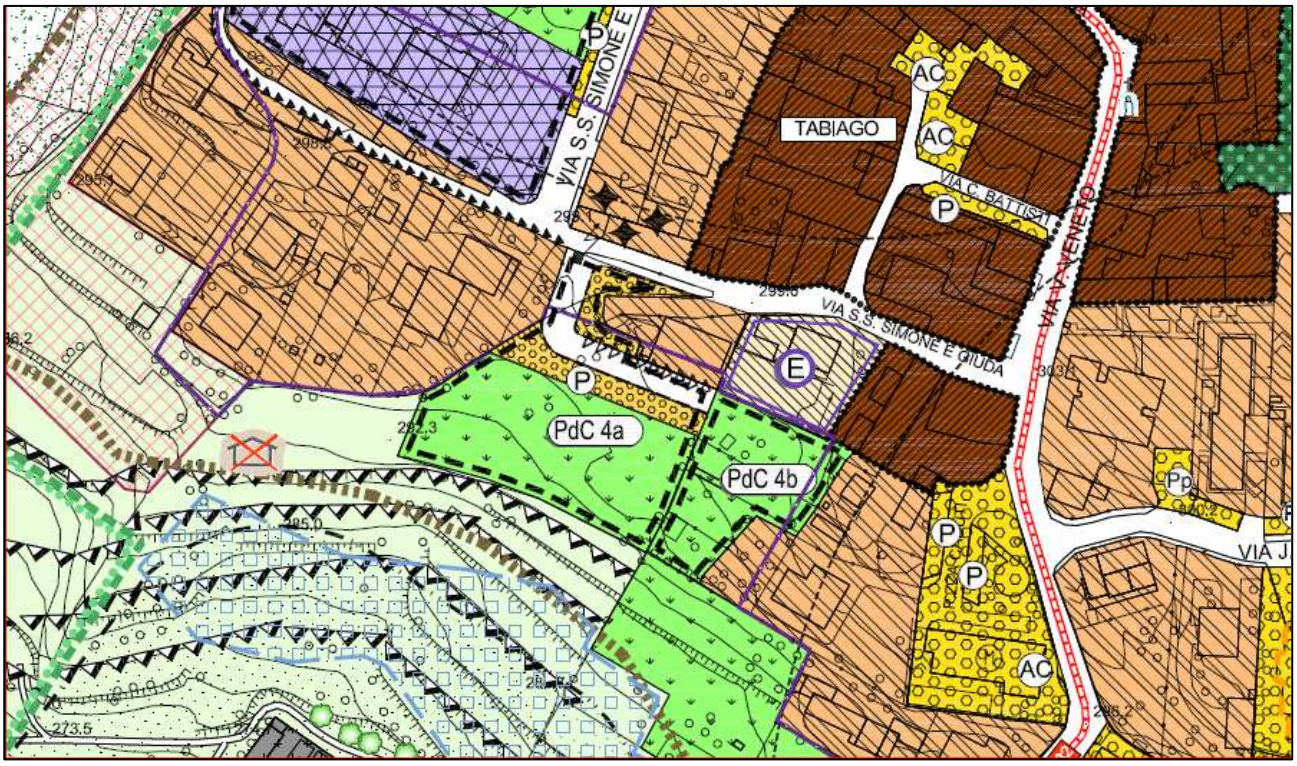


Stralcio tavola 14 Documento di Piano – Piano dei Servizi – Piano delle Regole – PGT proposta di Variante

## P.d.C. 4A – VIA SS. SIMONE E GIUDA (ex P.E.T. 5 – P.I.I. NON ATTUATO)

| RETI SOTTOSERVIZI - ESISTENTI | |
|---|---|
| **TIPOLOGIA DI RETE** | **NOTE** |
| **Rete acquedotto** | ESISTENTE |
| **Rete fognatura** | ESISTENTE |
| **Elettrica** | ESISTENTE |
| **Illuminazione pubblica** | ESISTENTE |
| **Gas metano** | ESISTENTE |
| **Teleriscaldamento** | / |
| **Oleodotto** | / |
| **Telecomunicazioni** | ESISTENTE |

| RETI SOTTOSERVIZI - IN PREVISIONE | |
|---|---|
| **TIPOLOGIA DI RETE** | **NOTE** |
| **Rete acquedotto** | ALLACCIAMENTO |
| **Rete fognatura** | ALLACCIAMENTO |
| **Elettrica** | ALLACCIAMENTO |
| **Illuminazione pubblica** | ALLACCIAMENTO |
| **Gas metano** | ALLACCIAMENTO |
| **Teleriscaldamento** | / |
| **Oleodotto** | / |
| **Telecomunicazioni** | ALLACCIAMENTO |

**Piano degli interventi / Sostenibilità V.A.S**

L'ambito è stato ampliamente valutato rispetto agli impatti sull'ambiente, tenendo in debita considerazione gli interventi che debbono essere realizzati sia di urbanizzazioni che di sottoservizi necessari sia per l'edificazione di nuova formazione che per la messa a sistema con il sistema viario e dei sottoservizi esistenti.

Dati dedotti dalle tavole appartenenti allo studio del PUGGS, redatto dall'Arch. Luigi Gonfalonieri, con Consulenza specialistica al progetto dell' Ing. Giorgio Meroni

## P.d.C. 4B – VIA SS. SIMONE E GIUDA (ex P.E.T. 5 – P.I.I. NON ATTUATO)

| RETI SOTTOSERVIZI - ESISTENTI | |
|---|---|
| **TIPOLOGIA DI RETE** | **NOTE** |
| **Rete acquedotto** | NON ESISTENTE |
| **Rete fognatura** | ESISTENTE |
| **Elettrica** | ESISTENTE |
| **Illuminazione pubblica** | NON ESISTENTE |
| **Gas metano** | NON ESISTENTE |
| **Teleriscaldamento** | / |
| **Oleodotto** | / |
| **Telecomunicazioni** | NON ESISTENTE |

| RETI SOTTOSERVIZI - IN PREVISIONE | |
|---|---|
| **TIPOLOGIA DI RETE** | **NOTE** |
| **Rete acquedotto** | DI PROGETTO |
| **Rete fognatura** | ALLACCIAMENTO |
| **Elettrica** | ALLACCIAMENTO |
| **Illuminazione pubblica** | DI PROGETTO |
| **Gas metano** | DI PROGETTO |
| **Teleriscaldamento** | / |
| **Oleodotto** | / |
| **Telecomunicazioni** | DI PROGETTO |

**Piano degli interventi / Sostenibilità V.A.S**

L'ambito è stato ampliamente valutato rispetto agli impatti sull'ambiente, tenendo in debita considerazione gli interventi che debbono essere realizzati sia di urbanizzazioni che di sottoservizi necessari sia per l'edificazione di nuova formazione che per la messa a sistema con il sistema viario e dei sottoservizi esistenti.

Dati dedotti dalle tavole appartenenti allo studio del PUGGS, redatto dall'Arch. Luigi Gonfalonieri, con Consulenza specialistica al progetto dell' Ing. Giorgio Meroni

**PIANO DELLE REGOLE - TABIAGO**

**P.D.C. 5 – VIA CALIFORNIA – C.NA CALIFORNIA (ex ex PET 7)**

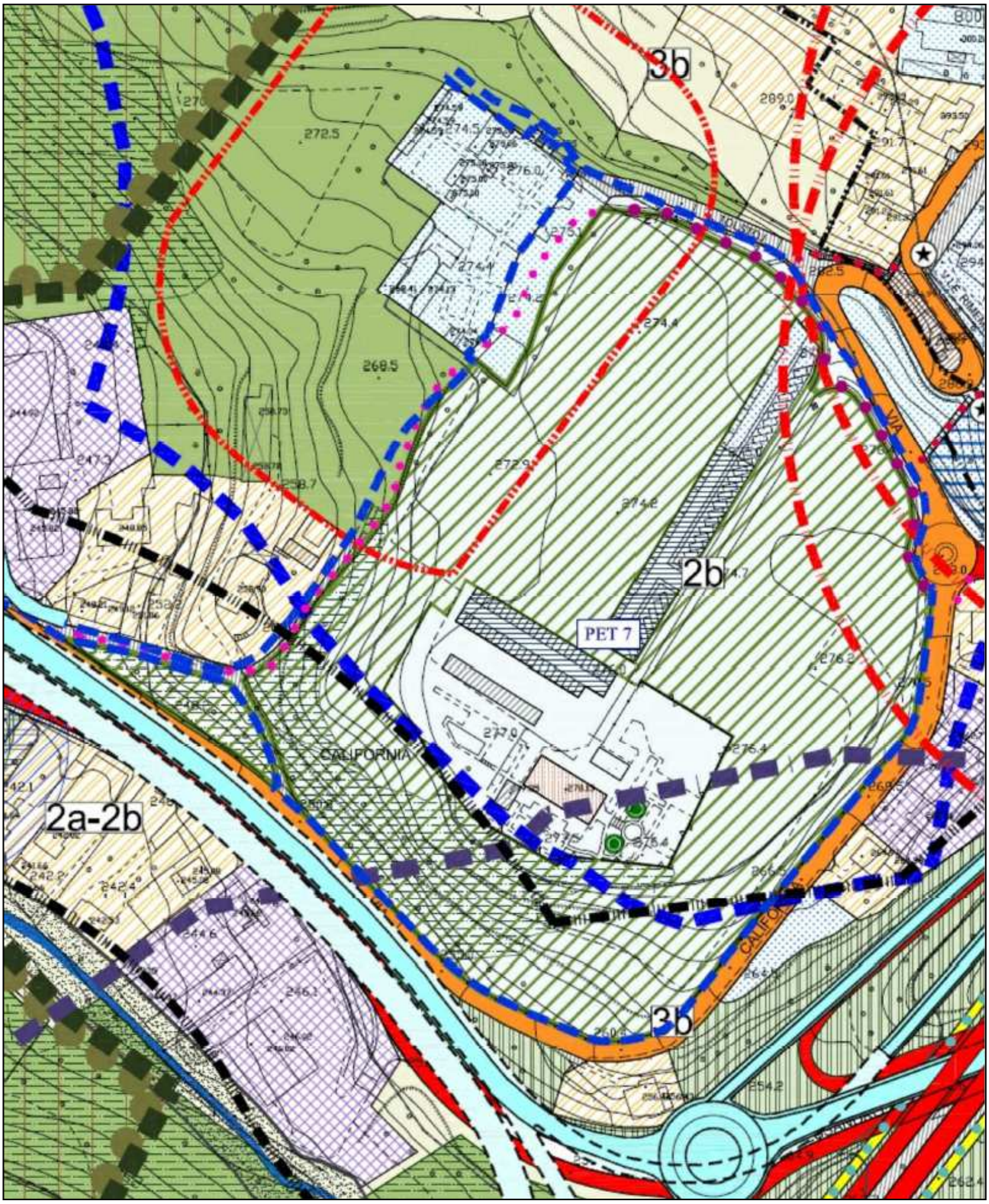


Stralcio tavola 04 Piano delle Regole “Regime dei suoli” – PGT Vigente

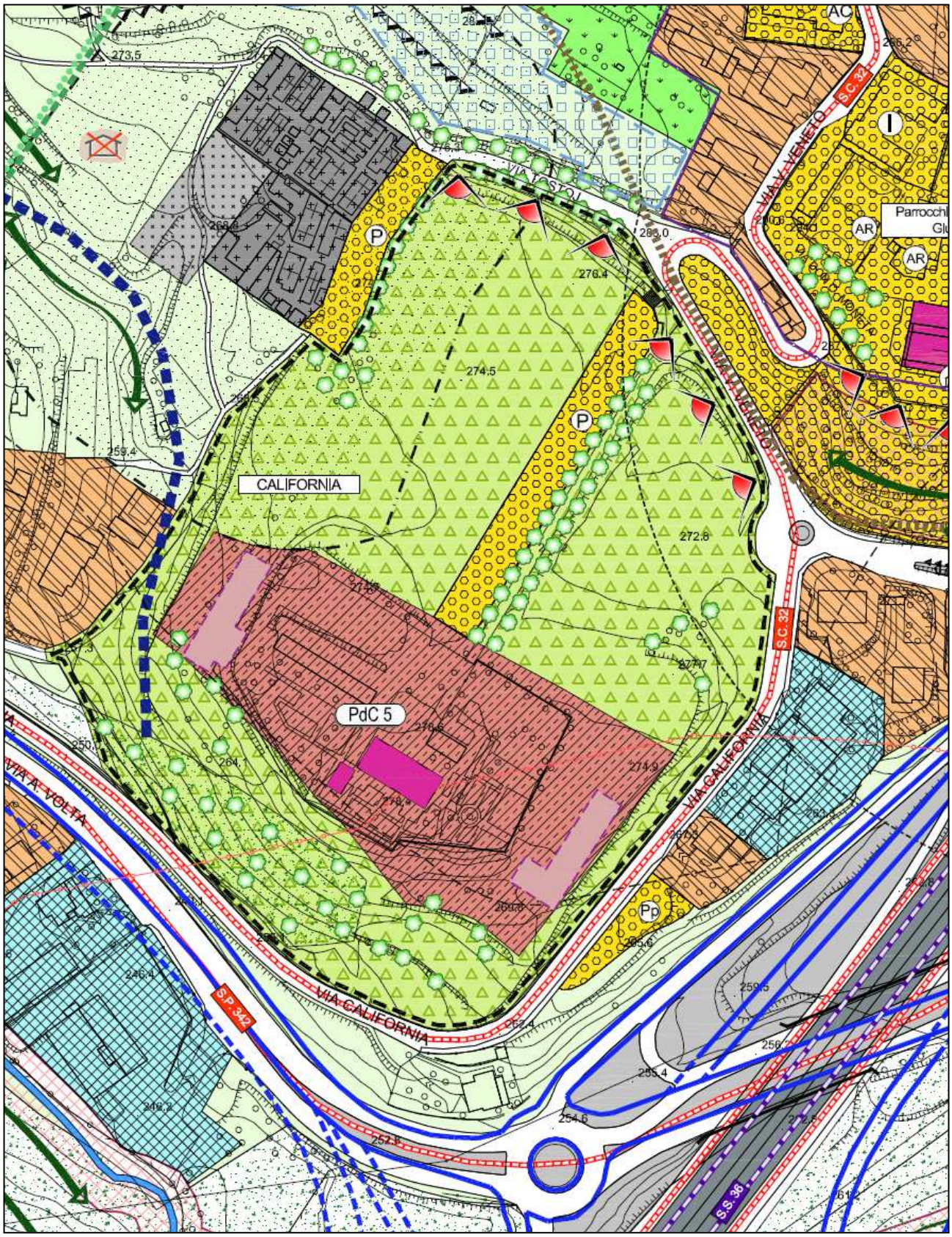


Stralcio tavola 14 Documento di Piano – Piano dei Servizi – Piano delle Regole – PGT proposta di Variante

## P.d.C. 5 – VIA CALIFORNIA – C.NA CALIFORNIA (ex P.E.T. 7)

| RETI SOTTOSERVIZI - ESISTENTI | |
|---|---|
| **TIPOLOGIA DI RETE** | **NOTE** |
| **Rete acquedotto** | ESISTENTE |
| **Rete fognatura** | NON ESISTENTE |
| **Elettrica** | ESISTENTE |
| **Illuminazione pubblica** | ESISTENTE |
| **Gas metano** | ESISTENTE |
| **Teleriscaldamento** | / |
| **Oleodotto** | / |
| **Telecomunicazioni** | ESISTENTE |

| RETI SOTTOSERVIZI - IN PREVISIONE | |
|---|---|
| **TIPOLOGIA DI RETE** | **NOTE** |
| **Rete acquedotto** | ALLACCIAMENTO |
| **Rete fognatura** | DI PROGETTO |
| **Elettrica** | ALLACCIAMENTO |
| **Illuminazione pubblica** | ALLACCIAMENTO |
| **Gas metano** | ALLACCIAMENTO |
| **Teleriscaldamento** | / |
| **Oleodotto** | / |
| **Telecomunicazioni** | ALLACCIAMENTO |

**Piano degli interventi / Sostenibilità V.A.S**

L'ambito è stato ampliamente valutato rispetto agli impatti sull'ambiente, tenendo in debita considerazione gli interventi che debbono essere realizzati sia di urbanizzazioni che di sottoservizi necessari sia per l'edificazione di nuova formazione che per la messa a sistema con il sistema viario e dei sottoservizi esistenti.

Dati dedotti dalle tavole appartenenti allo studio del PUGGS, redatto dall'Arch. Luigi Gonfalonieri, con Consulenza specialistica al progetto dell' Ing. Giorgio Meroni

**PIANO DEI SERVIZI - CIBRONE**

**P.D.C. 1 – VIA XXV APRILE (EX AS 1- P.L. n° 13 )**

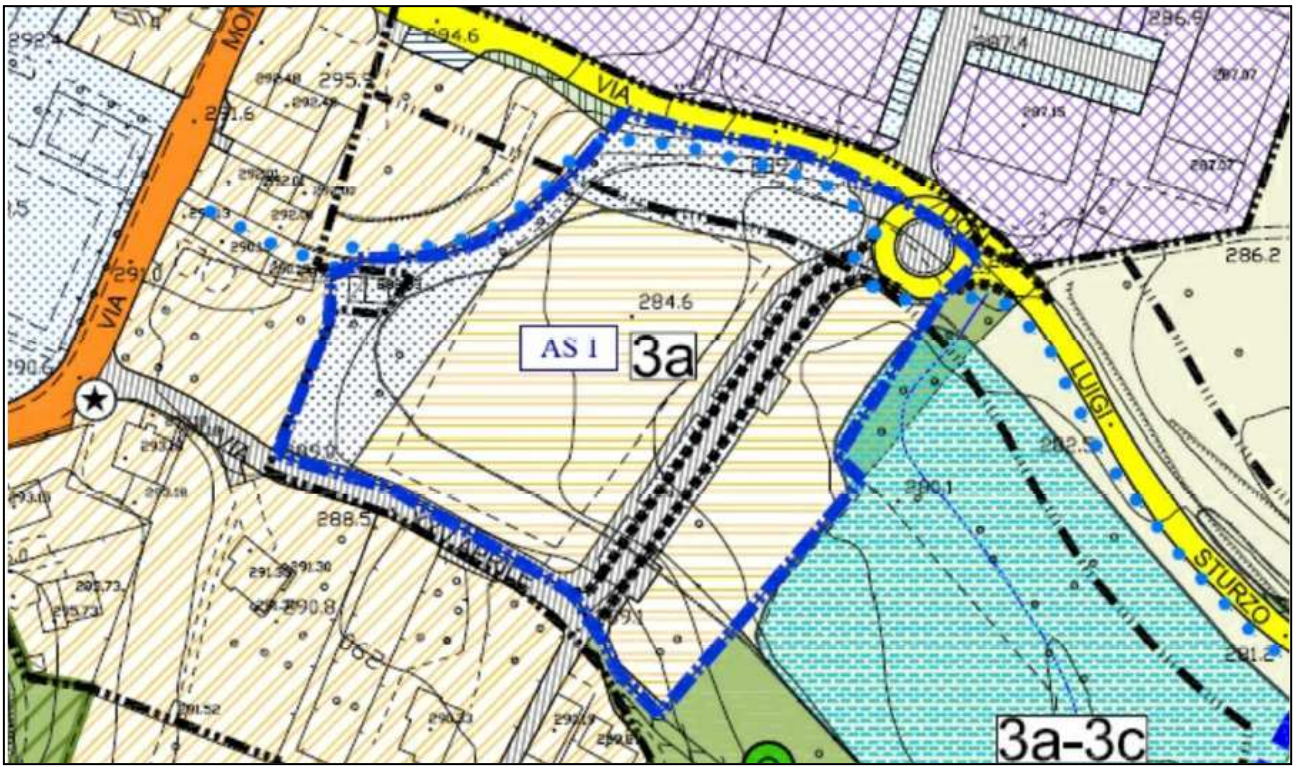


Stralcio tavola 04 Piano delle Regole “Regime dei suoli” – PGT Vigente

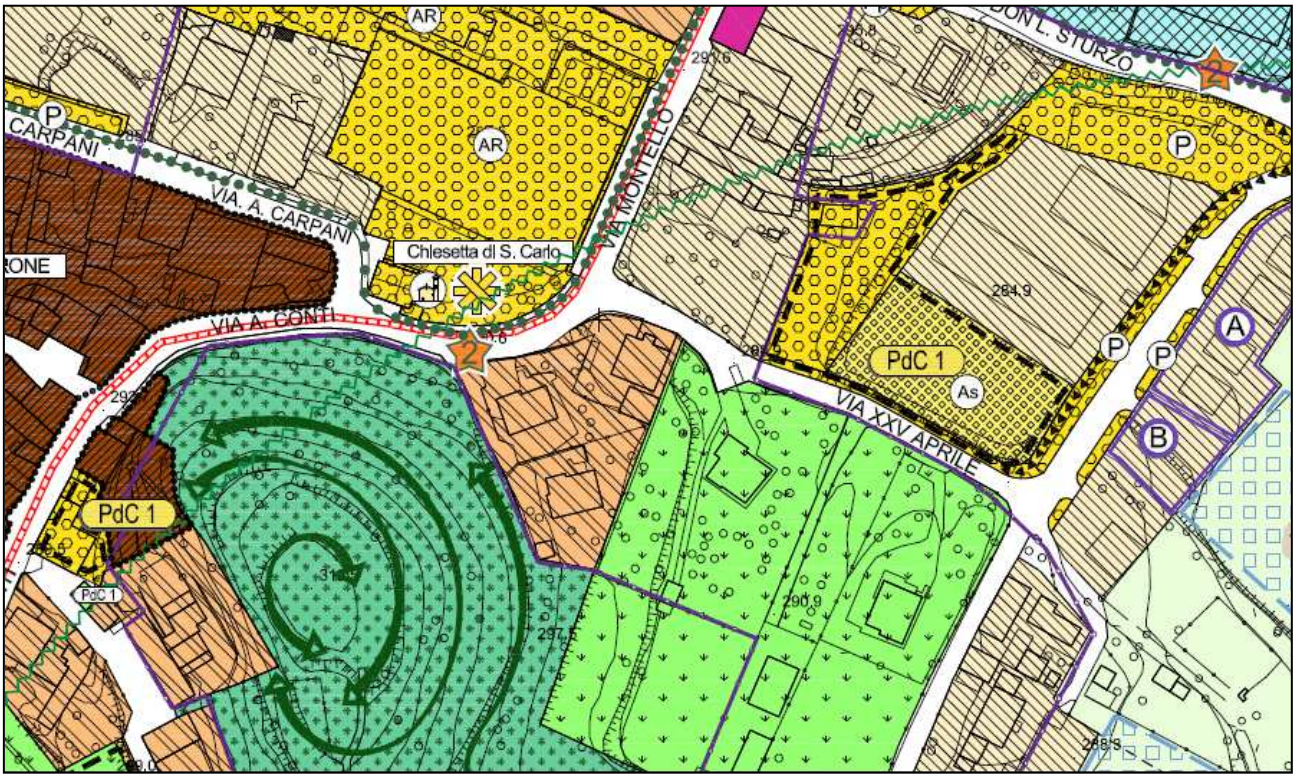


Stralcio tavola 14 Documento di Piano – Piano dei Servizi – Piano delle Regole – PGT proposta di Variante

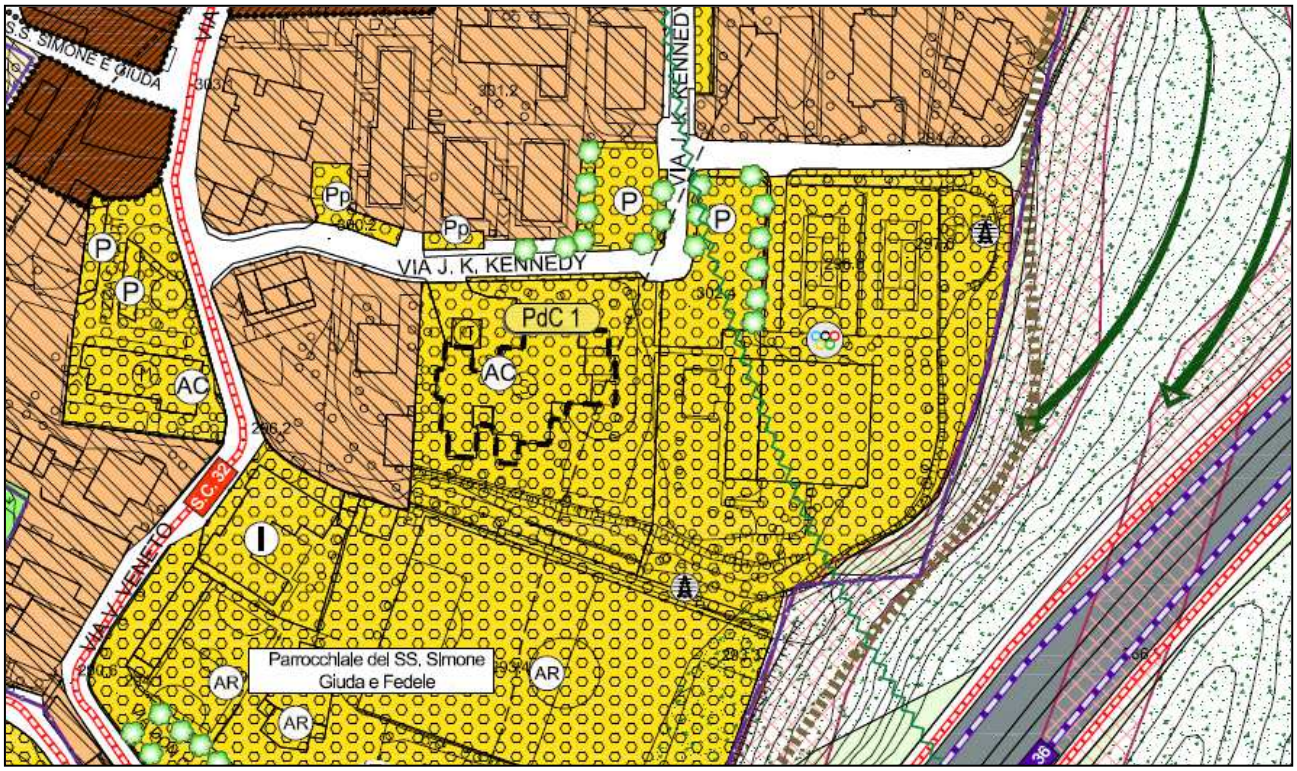


Stralcio tavola 14 Documento di Piano – Piano dei Servizi – Piano delle Regole – PGT proposta di Variante

## P.d.C. 1 – VIA XXV APRILE – (ex AS 1 – P.L. n.°13)

| RETI SOTTOSERVIZI - ESISTENTI | |
|---|---|
| **TIPOLOGIA DI RETE** | **NOTE** |
| **Rete acquedotto** | ESISTENTE |
| **Rete fognatura** | ESISTENTE |
| **Elettrica** | ESISTENTE |
| **Illuminazione pubblica** | ESISTENTE |
| **Gas metano** | ESISTENTE |
| **Teleriscaldamento** | / |
| **Oleodotto** | / |
| **Telecomunicazioni** | ESISTENTE |

| RETI SOTTOSERVIZI - IN PREVISIONE | |
|---|---|
| **TIPOLOGIA DI RETE** | **NOTE** |
| **Rete acquedotto** | ALLACCIAMENTO |
| **Rete fognatura** | ALLACCIAMENTO |
| **Elettrica** | ALLACCIAMENTO |
| **Illuminazione pubblica** | ALLACCIAMENTO |
| **Gas metano** | ALLACCIAMENTO |
| **Teleriscaldamento** | / |
| **Oleodotto** | / |
| **Telecomunicazioni** | ALLACCIAMENTO |

**Piano degli interventi / Sostenibilità V.A.S**

L'ambito è stato ampliamente valutato rispetto agli impatti sull'ambiente, tenendo in debita considerazione gli interventi che debbono essere realizzati sia di urbanizzazioni che di sottoservizi necessari sia per l'edificazione di nuova formazione che per la messa a sistema con il sistema viario e dei sottoservizi esistenti.

Dati dedotti dalle tavole appartenenti allo studio del PUGGS, redatto dall'Arch. Luigi Gonfalonieri, con Consulenza specialistica al progetto dell' Ing. Giorgio Meroni

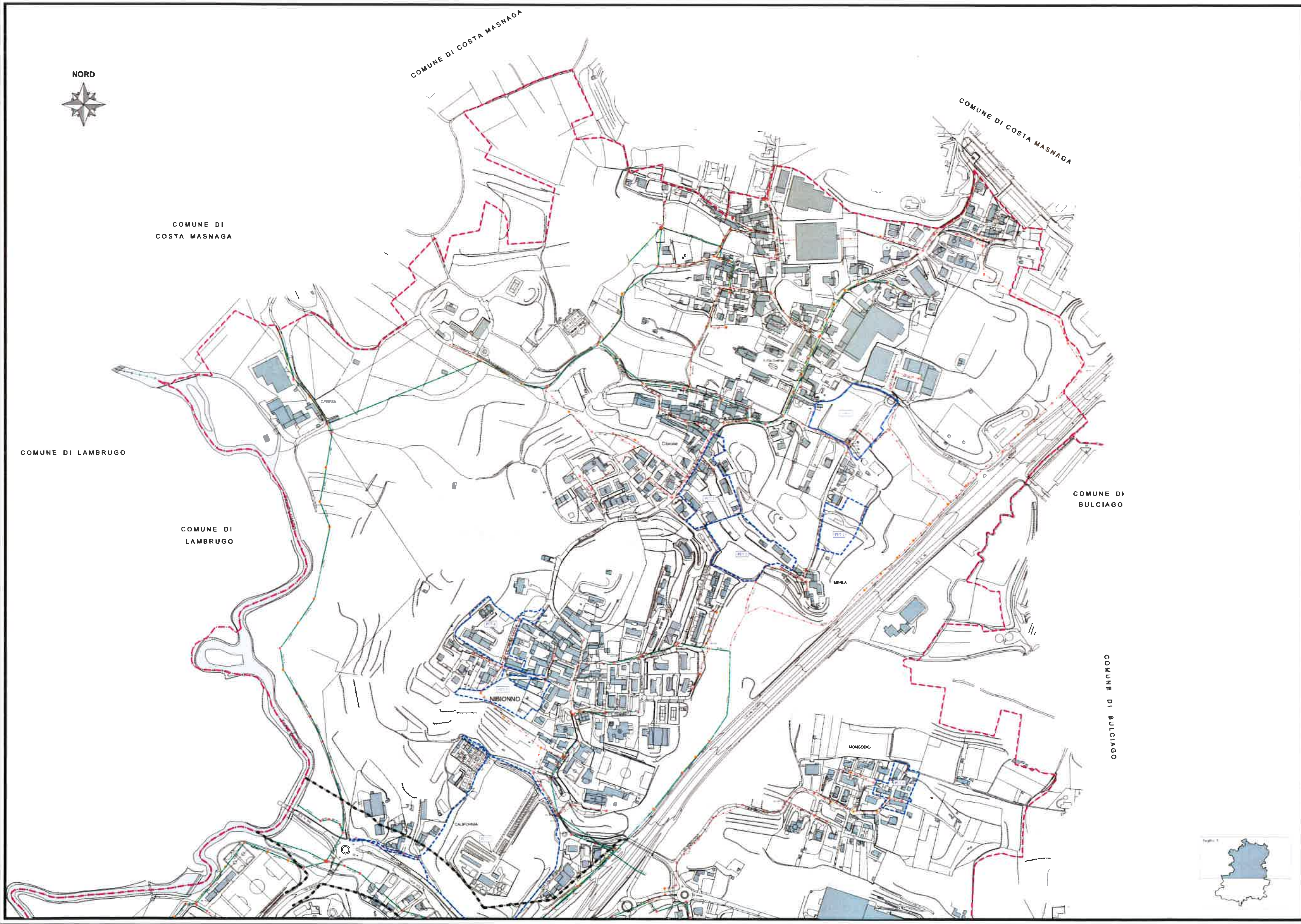


LEGENDA
RETE FOGNATURA
TIPOLOGIA

Fogna bianca
Fogna nera
Fogna mista

NODI FOGNATURA
TIPOLOGIA

Connettore
Fossa biologica
Impianto di depurazione
Impianto di sollevamento
Pozzetto d'ispezione
Scaricatore di piena
Scarico finale
Valvola
Altro

Confine Comunale
Confine Provinciale
Ambiti di Trasformazione
Ambiti Sistema ( P.A. in attuazione convenzionati da convenzionare )
Vincolo PTR ( Corridoio salvaguardia urbana per la realizzazione autostrada regionale )

Provincia di LECCO
COMUNE DI NIBIONNO

# PIANO DI GOVERNO DEL TERRITORIO

**PUGSS 2018**

**PIANO URBANO GENERALE DEI SERVIZI DEL SOTTOSUOLO**

Data: Ottobre 2018 | Agg.: | Scala: 1:2.000 | Elaborato: PUGSS 3a

RETE SMALTIMENTO ACQUE
Ente gestore : IDROLARIO S.R.L.

Sindaco
Claudio USUELLI

Segretario: Dott.ssa N. M. CAMPAGNA
Gestione del Territorio: Arch. Elena MOLTENI

Progettista
Arch. Luigi CONFALONIERI

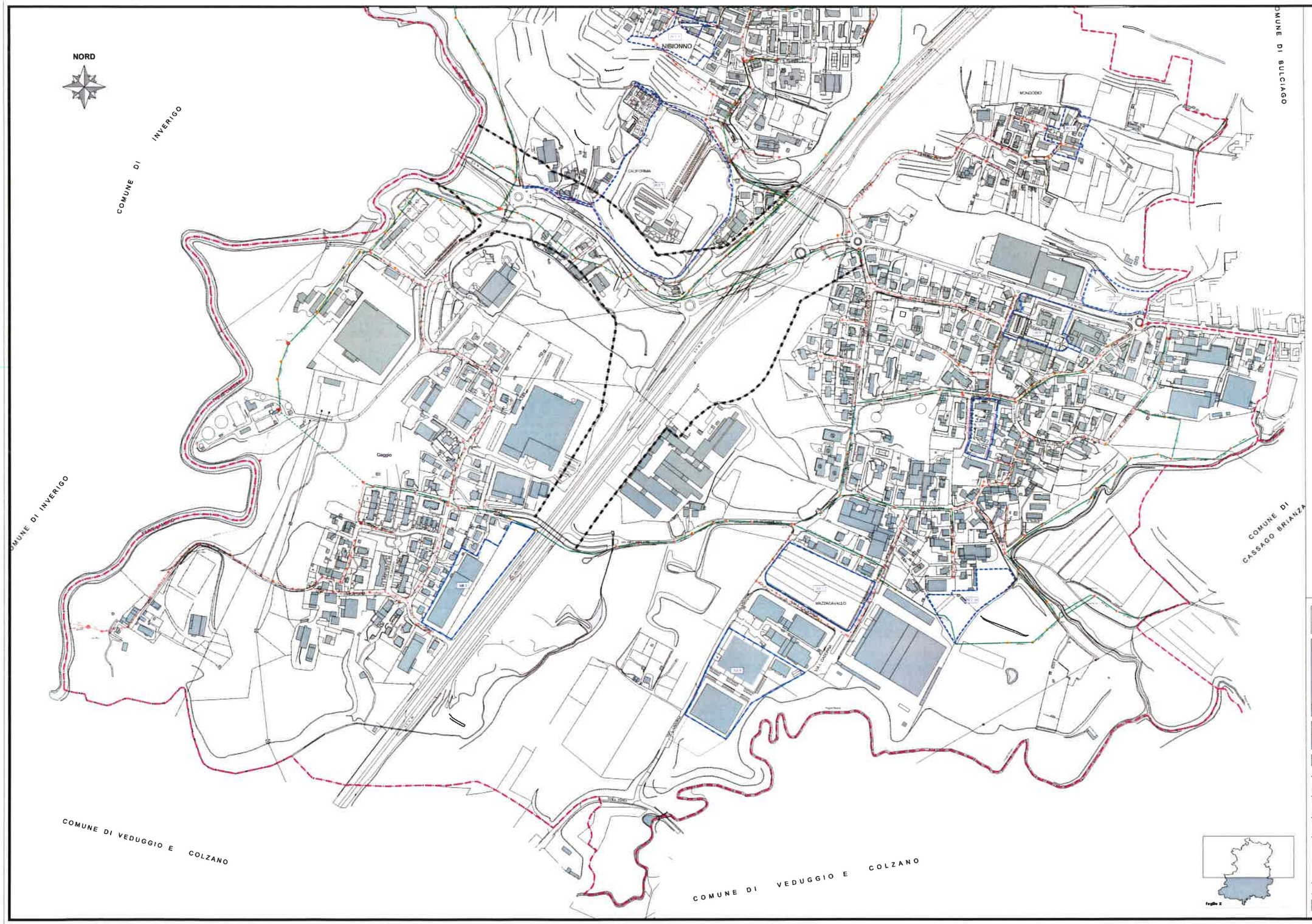


LEGENDA
RETE FOGNATURA
TIPOLOGIA

- Fogna bianca
- Fogna nera
- Fogna mista

NODI FOGNATURA
TIPOLOGIA

- Connettore
- Fossa biologica
- Impianto di depurazione
- Impianto di sollevamento
- Pozzetto d'ispezione
- Scaricatore di piena
- Scarico finale
- Valvola
- Altro

- Confine Comunale
- Confine Provinciale
- Ambiti di Trasformazione
- Ambiti Sistema ( P.A. in attuazione convenzionata da convenzionare )
- Vincolo PTR ( Corridoio salvaguardia urbana per la realizzazione autostrada regionale )

foglio 2

Provincia di LECCO
COMUNE DI NIBIONNO

# PIANO DI GOVERNO DEL TERRITORIO

**PUGSS 2018**

**PIANO URBANO GENERALE DEI SERVIZI DEL SOTTOSUOLO**

Data: Ottobre 2018 | Agg.: | Scala: 1:2.000 | Elaborato: PUGSS 3b

RETE SMALTIMENTO ACQUE
Ente gestore : IDROLARIO S.r.l.

Sindaco
Claudio USUELLI

Segretario: Dott.ssa N. M. CAMPAGNA
Gestione del Territorio: Arch. Elena MOLTENI

Progettista
Arch. Luigi CONFALONIERI

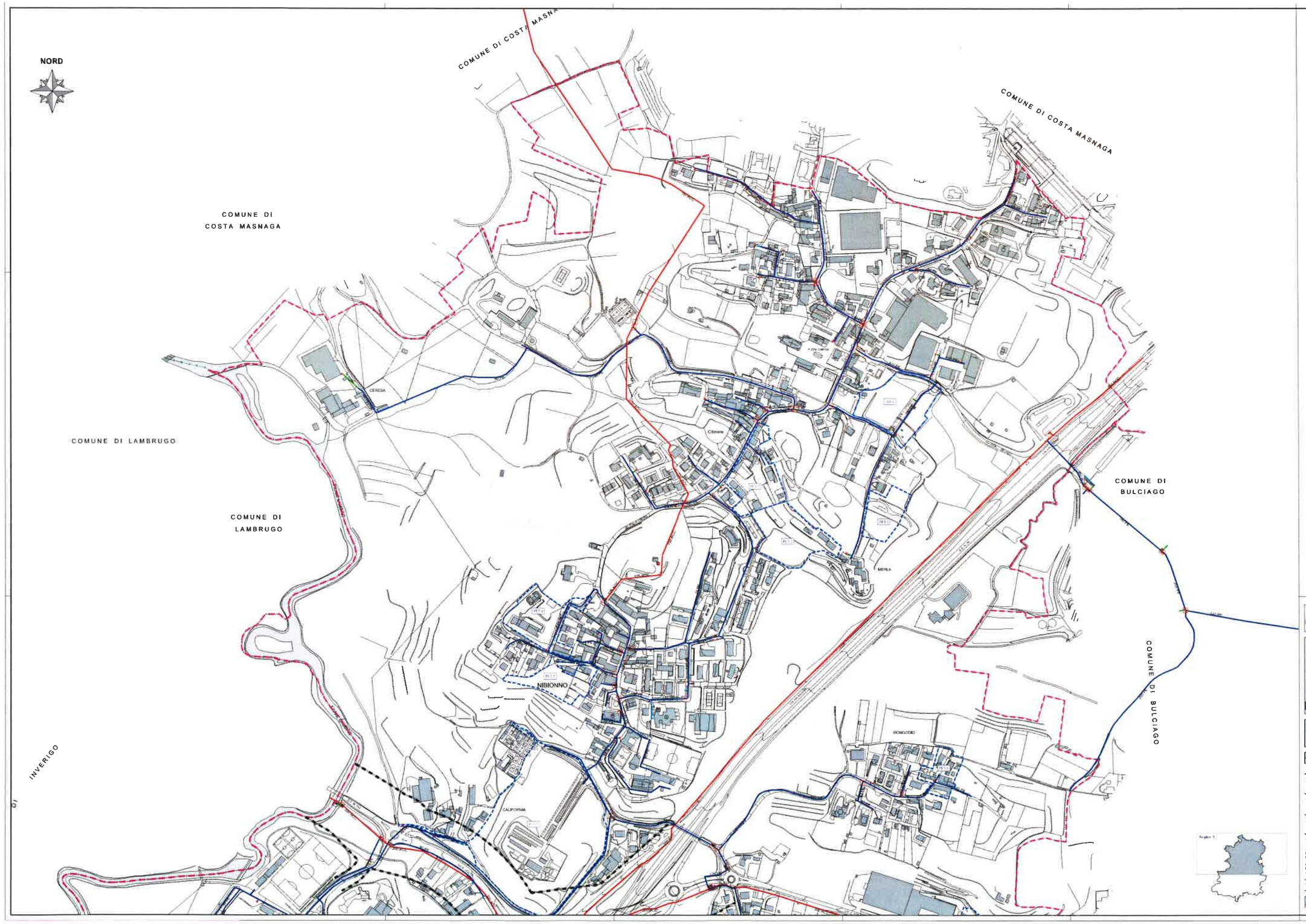


RETE_ACQUEDOTTO_NIBIONNO.shp
TIPOLOGIA

- Tratta collettrice
- Tratta di allacciamento domestico
- Tratta principale di distribuzione

NODI_ACQUEDOTTO_NIBIONNO.shp
TIPOLOGIA

- Pozzetto d'ispezione
- Idrante
- Saracinesca
- Connessione semplice
- Contatore
- Tappo
- Sfiato
- Serbatoio
- Scarico
- Riduttore di pressione
- Fontana

- Confine Comunale
- Confine Provinciale
- Ambiti di Trasformazione
- Ambiti Sistema ( P.A. in attuazione convenzionati da convenzionare )
- Vincolo PTR ( Corridoio salvaguardia urbana per la realizzazione autostrada regionale )

Provincia di LECCO
COMUNE DI NIBIONNO

# PIANO DI GOVERNO DEL TERRITORIO

**PUGSS 2018**

**PIANO URBANO GENERALE DEI SERVIZI DEL SOTTOSUOLO**

| Data: | Agg.: | Scala: | Elaborato: |
|---|---|---|---|
| Ottobre 2018 | | 1:2.000 | PUGSS 4a |

RETE APPROVVIGIONAMENTO ACQUE
Ente gestore : IDROSERVICE S.r.l.

Sindaco
Claudio USUELLI

Segretario Dott.ssa N. M. CAMPAGNA
Gestione del Territorio Arch. Elena MOLTENI

Progettista
Arch. Luigi CONFALONIERI

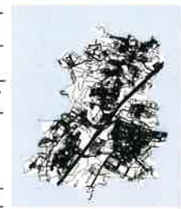

NORD

COMUNE DI INVERIGO

NIBIONNO

COMUNE DI BULCIAGO

COMUNE DI INVERIGO

COMUNE DI CASSAGO BRIANZ

COMUNE DI VEDUGGIO E COLZANO

COMUNE DI VEDUGGIO E COLZANO

RETE_ACQUEDOTTO_NIBIONNO.shp
TIPOLOGIA

- Tratta collettrice
- Tratta di allacciamento domestico
- Tratta principale di distribuzione

NODI_ACQUEDOTTO_NIBIONNO.shp
TIPOLOGIA

- Pozzetto d'ispezione
- Idrante
- Saracinesca
- Connessione semplice
- Contatore
- Tappo
- Sfiato
- Serbatoio
- Scarico
- Riduttore di pressione
- Fontana

- Confine Comunale
- Confine Provinciale
- Ambiti di Trasformazione
- Ambiti Sistema ( P.A. in attuazione convenzionati da convenzionare )
- Vincolo PTR ( Corridoio salvaguardia urbana per la realizzazione autostrada regionale )

foglio 3

Provincia di LECCO
COMUNE DI NIBIONNO

# PIANO DI GOVERNO DEL TERRITORIO

**PUGSS 2018**

**PIANO URBANO GENERALE DEI SERVIZI DEL SOTTOSUOLO**

Data: Ottobre 2018 | Agg.: | Scala: 1:2.000 | Elaborato: PUGSS 4b

RETE APPROVVIGIONAMENTO ACQUE
Ente gestore IDROSERVICE S.r.l.

Sindaco
Claudio USUELLI

Segretario: Dott.ssa N. M. CAMPAGNA
Gestione del Territorio: Arch. Elena MOLTENI

Progettista
Arch. Luigi CONFALONIERI

Consulenza amministrativa al progetto
Ing. Giorgio BERONI



**LEGENDA**
**RETE GAS**
- Tratta a bassa pressione (7^ specie)
- Tratta a media pressione (4^ o 6^ specie)
- Tratta ad alta pressione (1^ o 2^ specie)

**NODI GAS**
- Cabina 1° salto
- Connessione
- Giunto/saldatura
- Gruppo riduzione finale
- Punti di controllo/valvola
- Punto di allacciamento
- Punto di controllo protezione catodica

- Confine Comunale
- Confine Provinciale
- Ambiti di Trasformazione
- Ambiti Sistema (P.A. in attuazione convenzionato da convenzionare)
- Vincolo PTR (Corridoio salvaguardia urbana per la realizzazione autostrada regionale)

Provincia di LECCO
**COMUNE DI NIBIONNO**

# PIANO DI GOVERNO DEL TERRITORIO

**PUGSS 2018**

## PIANO URBANO GENERALE DEI SERVIZI DEL SOTTOSUOLO

| Data | Agg.: | Scala | Elaborato |
|---|---|---|---|
| Ottobre 2018 | | 1:2.000 | PUGSS 5a |

**RETE DISTRIBUZIONE GAS**
Ente gestore : ENEL RETE GAS S.P.A.

Sindaco
**Claudio USUELLI**

Segretario: Dott.ssa N. M. CAMPAGNA
Gestione del Territorio: Arch. Elena MOLTENI

Progettista
**Arch. Luigi CONFALONIERI**

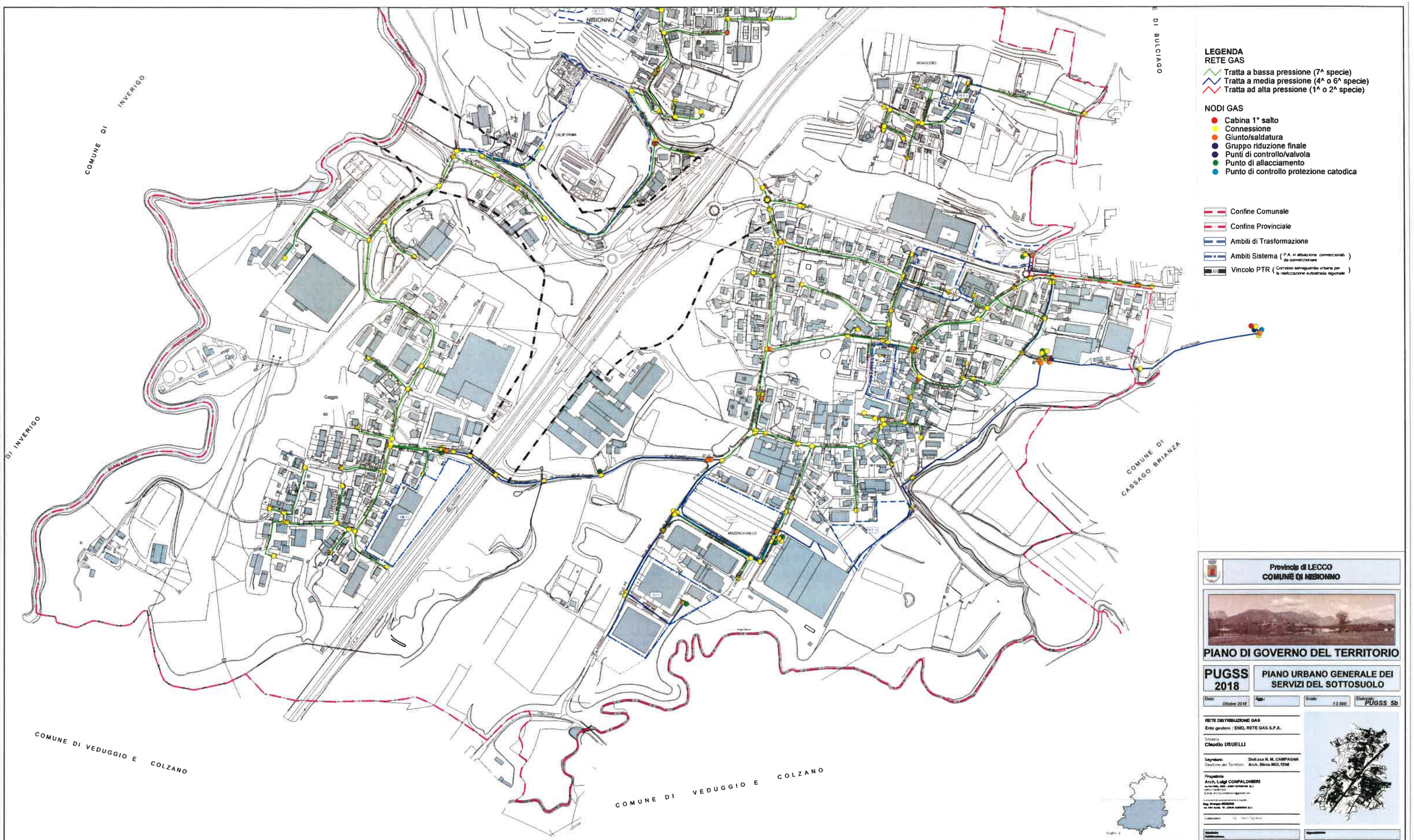


Provincia di LECCO
COMUNE DI NIBIONNO

PIANO DI GOVERNO DEL TERRITORIO

**PUGSS 2018**

PIANO URBANO GENERALE DEI SERVIZI DEL SOTTOSUOLO

| Data | Agg.: | Scala | Elaborato |
|---|---|---|---|
| Ottobre 2018 | | 1:2.000 | PUGSS 5b |

RETE DISTRIBUZIONE GAS
Ente gestore : ENEL RETE GAS S.P.A.

Sindaco
Claudio USUELLI

Segretario — Dott.ssa M. M. CAMPAGNA
Gestione del Territorio — Arch. Elena MOLTENI

Progettista
Arch. Luigi COMPALONIERI

Collaboratori

NORD

COMUNE DI COSTA MASNAGA

COMUNE DI COSTA MASNAGA

COMUNE DI COSTA MASNAGA

COMUNE DI LAMBRUGO

COMUNE DI LAMBRUGO

COMUNE DI BULCIAGO

COMUNE DI BULCIAGO

CERESA

Cabrona

MERLA

NIBIONNO

CALFORNIA

MONOCCHIO

LEGENDA

RETE ELETTRICA

Tipologia

- Tratta aerea alta tensione
- Tratta interrata media tensione
- Tratta aerea media tensione
- Tratta interrata bassa tensione
- Tratta aerea bassa tensione

NODI RETE ELETTRICA

Tipologia

- Cabina di trasformazione
- Traliccio
- Palo

- Confine Comunale
- Confine Provinciale
- Ambiti di Trasformazione
- Ambiti Sistema ( P.A. in attuazione convenzionati da convenzionare )
- Vincolo PTR ( Corridoio salvaguardia urbanistica per la realizzazione autostrada regionale )

Provincia di LECCO

COMUNE DI NIBIONNO

# PIANO DI GOVERNO DEL TERRITORIO

**PUGSS 2018**

**PIANO URBANO GENERALE DEI SERVIZI DEL SOTTOSUOLO**

Data: Ottobre 2019

Agg.:

Scala: 1:2.000

Elaborato: PUGSS 9a

RETE ELETTRICA

Ente gestore : ENEL DISTRIBUZIONE S.P.A.

Sindaco
Claudio USUELLI

Segretario: Dott.ssa M.Gl. CAMPAGNA

Gestione del Territorio: Arch. Elena MOLTENI

Progettista
Arch. Luigi CONFALONIERI

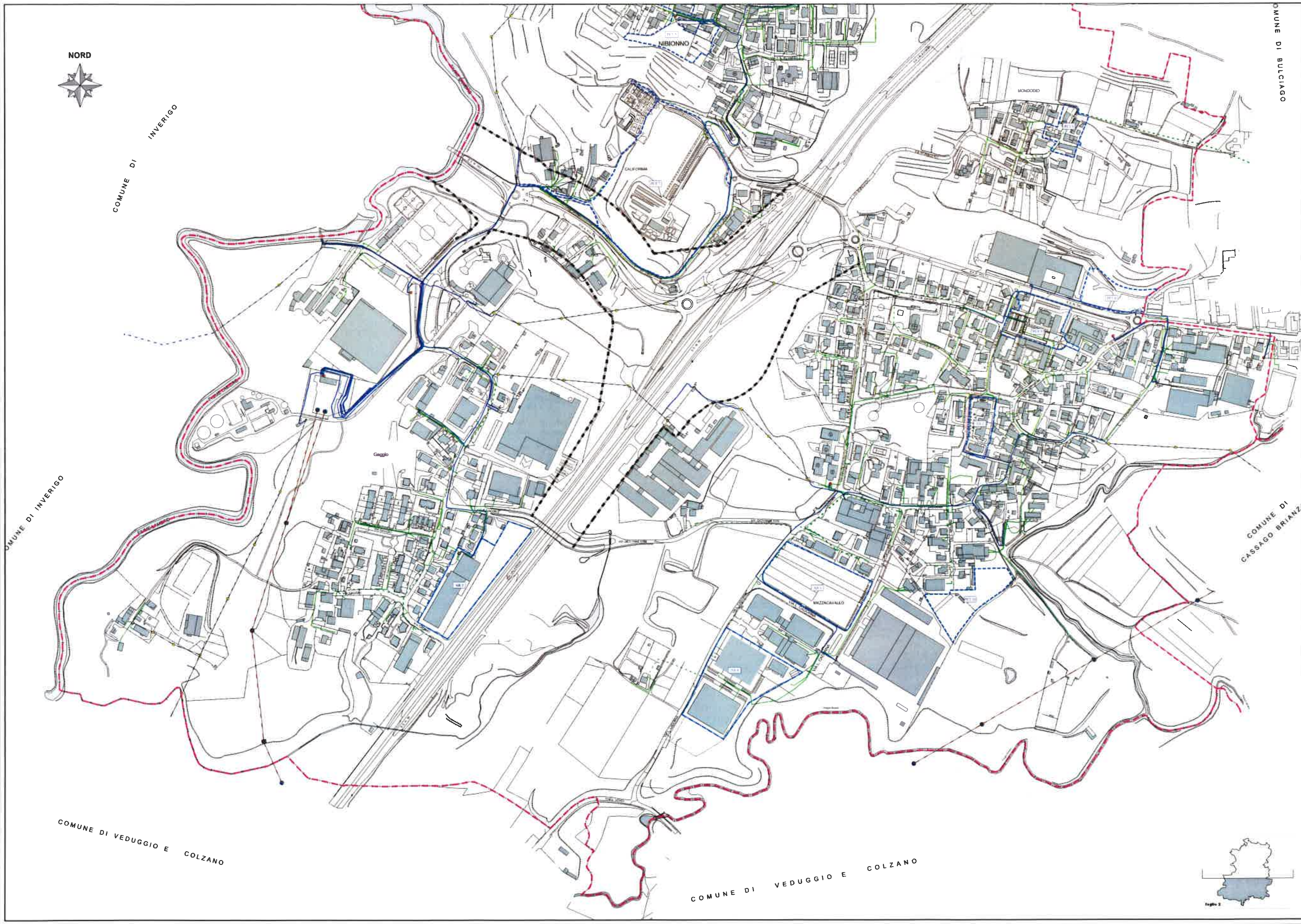


LEGENDA

RETE ELETTRICA

Tipologia

- Tratta aerea alta tensione
- Tratta interrata media tensione
- Tratta aerea media tensione
- Tratta interrata bassa tensione
- Tratta aerea bassa tensione

NODI RETE ELETTRICA

Tipologia

- Cabina di trasformazione
- Traliccio
- Palo

- Confine Comunale
- Confine Provinciale
- Ambiti di Trasformazione
- Ambiti Sistema ( P.A. in attuazione convenzionati da convenzionare )
- Vincolo PTR ( Corridoio salvaguardia urbana per la realizzazione autostrada regionale )

**Provincia di LECCO**
**COMUNE DI NIBIONNO**

# PIANO DI GOVERNO DEL TERRITORIO

**PUGSS 2018**

**PIANO URBANO GENERALE DEI SERVIZI DEL SOTTOSUOLO**

| Data | Agg.: | Scala | Elaborato |
|---|---|---|---|
| Ottobre 2018 | | 1:2.000 | PUGSS 6b |

RETE ELETTRICA

Ente gestore : ENEL DISTRIBUZIONE S.P.A.

Sindaco
Claudio USUELLI

Segretario — Dott.ssa N.M. CAMPAGNA
Gestione del Territorio — Arch. Elena MOLTENI

Progettista
Arch. Luigi CONFALONIERI

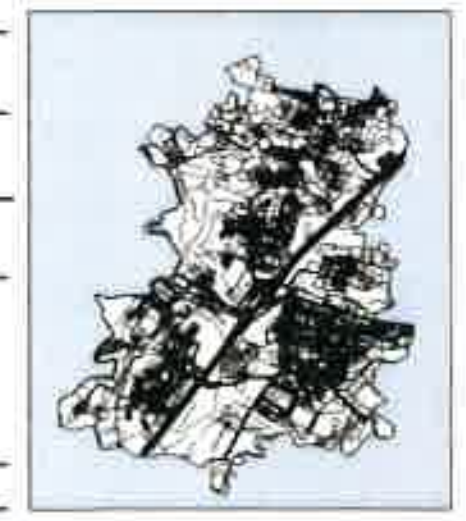

Adozione:
Pubblicazione:

Approvazione:

LEGENDA

RETE TELECOMUNICAZIONI

Posizione rispetto alla superficie

- Aereo
- Interrato

NODI

Tipologia

- Antenna
- Pozzetto
- Punto di comando gestione
- Punto di distribuzione/allacciamento

- Confine Comunale
- Confine Provinciale
- Ambiti di Trasformazione
- Ambiti Sistema ( P.A. in attuazione convenzionati da convenzionare )
- Vincolo PTR ( Corridoio salvaguardia urbana per la realizzazione autostrada regionale )

Provincia di LECCO

COMUNE DI NIBIONNO

# PIANO DI GOVERNO DEL TERRITORIO

**PUGSS 2018**

**PIANO URBANO GENERALE DEI SERVIZI DEL SOTTOSUOLO**

| Data: | Agg.: | Scala: | Elaborato: |
|---|---|---|---|
| Ottobre 2018 | | 1:3.000 | PUGSS 7a |

RETE TELECOMUNICAZIONI
Ente gestore : TELECOM ITALIA S.P.A.

Sindaco:
Claudio USUELLI

Segretario: Dott.ssa N. M. CAMPAGNA
Gestione del Territorio: Arch. Elena MOLTENI

Progettista
Arch. Luigi CONFALONIERI

NORD

COMUNE DI INVERIGO

COMUNE DI BULCIAGO

COMUNE DI VEDUGGIO E COLZANO

COMUNE DI CASSAGO BRIANZA

COMUNE DI VEDUGGIO E COLZANO

NIBIONNO

Geggio

MAZZAFRIALLO

CALIFORNIA

MONDONO

**LEGENDA**

**RETE TELECOMUNICAZIONI**

Posizione rispetto alla superficie
- Aereo
- Interrato

NODI
Tipologia
- Antenna
- Pozzetto
- Punto di comando gestione
- Punto di distribuzione/allacciamento

- Confine Comunale
- Confine Provinciale
- Ambiti di Trasformazione
- Ambiti Sistema ( P.A. in attuazione convenzionato da convenzionare )
- Vincolo PTR ( Comitato salvaguardia urbana per la realizzazione autostrada regionale )

Provincia di LECCO
**COMUNE DI NIBIONNO**

**PIANO DI GOVERNO DEL TERRITORIO**

**PUGSS 2018**

**PIANO URBANO GENERALE DEI SERVIZI DEL SOTTOSUOLO**

Data: Ottobre 2018 | Agg.: | Scala: 1:5.000 | Elaborato: PUGSS 7b

RETE TELECOMUNICAZIONI
Ente gestore : TELECOM ITALIA S.P.A.

Sindaco:
Claudio USUELLI

Segretario: Dott.ssa N. M. CAMPAGNA
Gestione del Territorio: Arch. Elena MOLTENI

Progettista
Arch. Luigi CONFALONIERI

Collaboratore amministrativo di progetto
Ing. Giorgio RIGHINI

Collaboratore:

Adozione
Approvazione

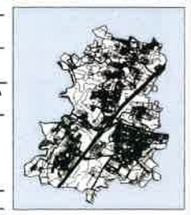

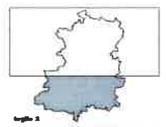

NORD

COMUNE DI COSTA MASNAGA

COMUNE DI COSTA MASNAGA

COMUNE DI COSTA MASNAGA

COMUNE DI LAMBRUGO

COMUNE DI LAMBRUGO

COMUNE DI BULCIAGO

COMUNE DI BULCIAGO

CERESA

Cibrone

MERLA

NIBIONNO

MONGODIO

CALFORNIA

## LEGENDA
## RETE ILLUMINAZIONE PUBBLICA

Posizione rispetto alla superficie
- Aereo
- Interrato

NODI LUCE
Tipologia
- Palo dell'illuminazione
- Pozzetto di ispezione per punto luce
- Punto luce
- Quadro elettrico

- Confine Comunale
- Confine Provinciale
- Ambiti di Trasformazione
- Ambiti Sistema ( P.A. in attuazione convenzionata; da convenzionare )
- Vincolo PTR ( Corridoio salvaguardia urbana per la realizzazione autostrada regionale )

Provincia di LECCO
COMUNE DI NIBIONNO

# PIANO DI GOVERNO DEL TERRITORIO

**PUGSS 2018**

**PIANO URBANO GENERALE DEI SERVIZI DEL SOTTOSUOLO**

Data: Ottobre 2018 | App.: | Scala: 1:2.000 | Elaborato: PUGSS 8a

RETE ILLUMINAZIONE PUBBLICA
Ente gestore : ENEL SOLE S.R.L.

Sindaco
Claudio USUELLI

Segretario: Dott.ssa N. M. CAMPAGNA
Gestione del Territorio: Arch. Elena MOLTENI

Progettista
Arch. Luigi CONFALONIERI

NORD

COMUNE DI INVERIGO

NIBIONNO

COMUNE DI BULCIAGO

COMUNE DI INVERIGO

COMUNE DI CASSAGO BRIANZA

COMUNE DI VEDUGGIO E COLZANO

COMUNE DI VEDUGGIO E COLZANO

## LEGENDA
## RETE ILLUMINAZIONE PUBBLICA

Posizione rispetto alla superficie
- Aereo
- Interrato

NODI LUCE
Tipologia
- Palo dell'illuminazione
- Pozzetto di ispezione per punto luce
- Punto luce
- Quadro elettrico

- Confine Comunale
- Confine Provinciale
- Ambiti di Trasformazione
- Ambiti Sistema ( PA in attuazione convenzionati da convenzionare )
- Vincolo PTR ( Corridoio salvaguardia urbano per la realizzazione autostrada regionale )

foglio 2

Provincia di LECCO
**COMUNE DI NIBIONNO**

# PIANO DI GOVERNO DEL TERRITORIO

**PUGSS 2018**

**PIANO URBANO GENERALE DEI SERVIZI DEL SOTTOSUOLO**

| Data: | Agg.: | Scala: | Elaborato: |
|---|---|---|---|
| Ottobre 2018 | | 1:2.000 | PUGSS 8b |

RETE ILLUMINAZIONE PUBBLICA
Ente gestore / ENEL SOLE S.R.L.

Sindaco:
Claudio USUELLI

Segretario: Dott.ssa N. M. CAMPAGNA
Gestione del Territorio: Arch. Elena MOLTENI

Progettista
Arch. Luigi COMPALONIERI

Collaboratori

Adozione:

Approvazione:

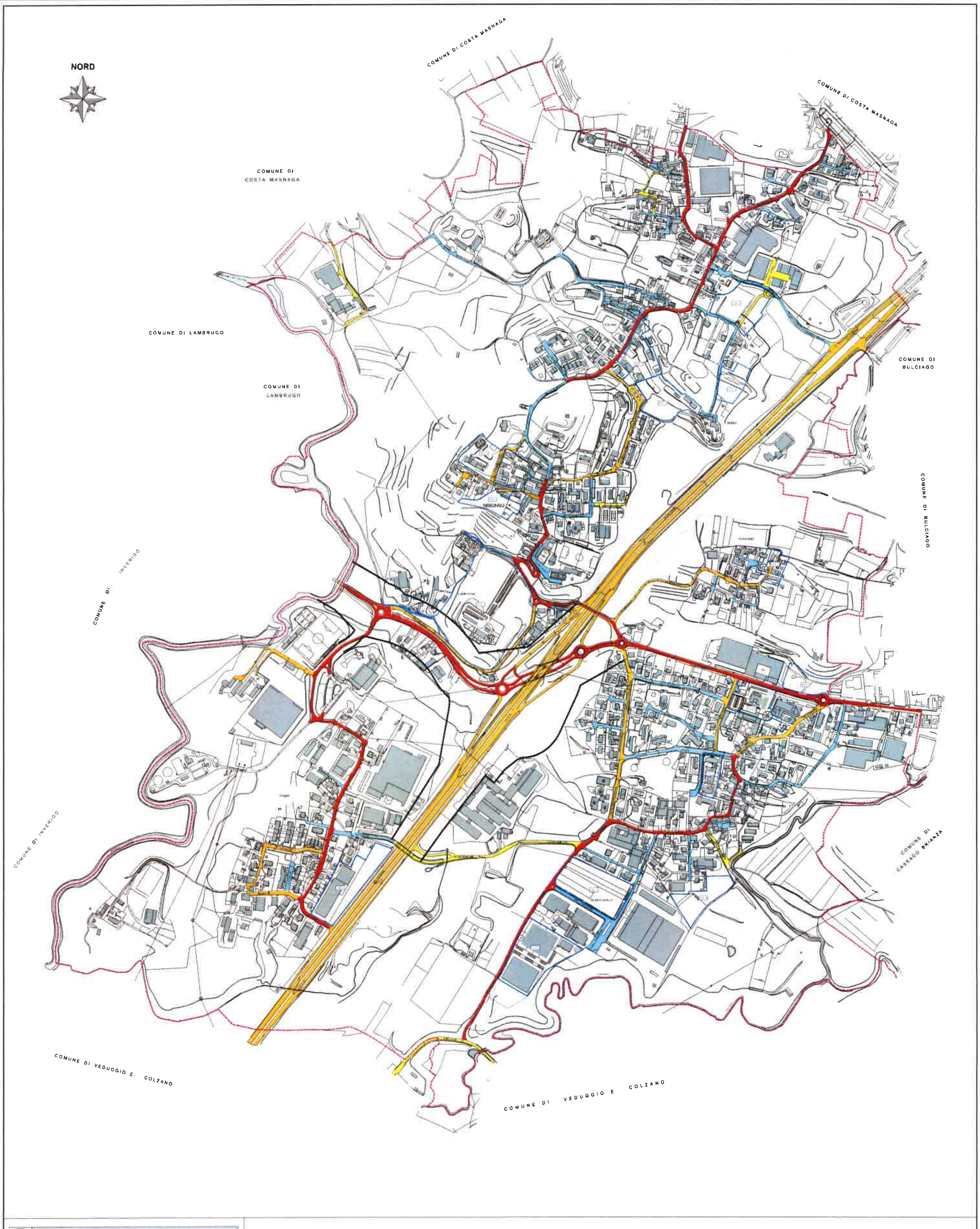

Provincia di LECCO
**COMUNE DI NIBIONNO**

# PIANO DI GOVERNO DEL TERRITORIO

## PUGSS 2018

## PIANO URBANO GENERALE DEI SERVIZI DEL SOTTOSUOLO

Data: Ottobre 2018 | Agg.: | Scala: 1:2.000 | Elaborato: PUGSS 9

**GRADO DI VULNERABILITA' URBANA DELLE STRADE**
**rispetto all'apertura di un cantiere**

Sindaco
**Claudio USUELLI**

Segretario: Dott.ssa N.M. CAMPAGNA
Gestione del Territorio: Arch. Elena MOLTENI

Progettista
**Arch. Luigi CONFALONIERI**

Ing. Giorgio MERONI

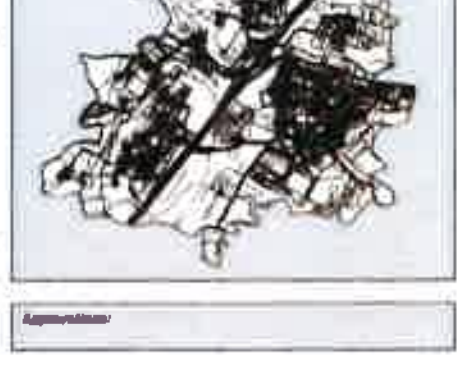

Adozione:
Pubblicazione:

Approvazione:

LEGENDA

**Vulnerabilità delle strade urbane**
**Grado di vulnerabilità**

- Molto alto
- Alto
- Basso
- Molto basso

**Vulnerabilità delle strade extra - urbane**

- Molto alto - SP 342
- Alto - SS 36

- Confine Comunale
- Confine Provinciale
- Ambiti di Trasformazione
- Ambiti Sistema ( P.A. in attuazione, convenzionati, da convenzionare )
- Vincolo PTR ( Corridoio salvaguardia urbana per la realizzazione autostrada regionale )

NORD

COMUNE DI COSTA MASNAGA

COMUNE DI COSTA MASNAGA

COMUNE DI COSTA MASNAGA

COMUNE DI LAMBRUGO

COMUNE DI LAMBRUGO

COMUNE DI BULCIAGO

COMUNE DI BULCIAGO

NIBIONNO

COMUNE DI INVERIGO

COMUNE DI INVERIGO

COMUNE DI CARUGO BRIANZA

COMUNE DI VEDUGGIO E COLZANO

COMUNE DI VEDUGGIO E COLZANO

Provincia di LECCO

**COMUNE DI NIBIONNO**

**PIANO DI GOVERNO DEL TERRITORIO**

**PUGSS 2018**

**PIANO URBANO GENERALE DEI SERVIZI DEL SOTTOSUOLO**

Data: Ottobre 2018 | Agg.: | Scala: 1:3.000 | Elaborato: PUGSS 10

GRADO DI CRITICITA' DELLE STRADE rispetto all'apertura di un cantiere

Sindaco
Claudio USUELLI

Segretario
Dott.ssa M.M. CAMPAGNA

Responsabile del Territorio
Arch. Elena MOLTENI

Progettista
Arch. Luigi GONFALONIERI

Consulenza e coordinamento al progetto
Ing. Giorgio NERONI

LEGENDA

**Determinazione della sensibilità delle strade**

Grado di criticità

- Molto alto
- Alto
- Medio
- Basso

Sensibilità di aree prevalentemente pedonali (piazze)

- Molto alta
- Alta
- Media
- Bassa

- Confine Comunale
- Confine Provinciale
- Ambiti di Trasformazione
- Ambiti Sistema ( P.A. in attuazione, convenzionati, da convenzionare )
- Vincolo PTR ( Corridoni salvaguardia urbanis per la realizzazione autostrada regionale )